

TOPO

HAUTEROCHE

VIVRE LA FALAISE AUTREMENT

ÉDITION 2023

version du 20 Décembre 2024



Rendre populaire l'art de grimper



REMERCIEMENTS

Vous avez entre les mains l'édition 2023 du topo d'Hauteroche, l'ancien datant de 2007. Ce topo est basé sur la version 2007 avec une nouvelle mise en page, des nouvelles photos, le descriptif des nouvelles voies (une bonne vingtaine) et les mises à jour des anciennes voies.

De nombreuses personnes ont participé à l'élaboration de ce topo et nous les remercions chaleureusement.

La falaise de Hauteroche appartient à la commune de Hauteroche qui la "loue" à la FSGT depuis sa découverte en 1977. Elle est entièrement équipée et entretenue par des bénévoles, des milliers d'heures depuis 1977 ! Tout ceci a quand même un coût (les broches, la perceuse, les trajets ...). Ce coût était jusqu'à présent partiellement couvert par la vente du topo.

Malheureusement celui-ci doit faire face à la concurrence de topos privés dont les bénéficiaires ne servent pas à entretenir la falaise. Il nous a donc paru plus simple de mettre ce topo disponible gratuitement en ligne et de chercher un autre mode de financencement. Il peut être imprimé et diffusé sous réserve de la licence CREATIVE COMMONS-by-NC-ND.

Vous pouvez participer à l'équipement et l'entretien de la falaise en donnant un peu de votre temps, en venant nous aider lors du week-end nettoyage en septembre/octobre. Vous pouvez nous aider financièrement via un don sur notre site internet, hauteroche.cordee13.org, un lien vous dirigera vers une cagnotte en ligne.

Un grand merci à toutes les personnes qui ont déjà donné de leur temps pour entretenir la falaise, équiper et rééquiper les voies, plus chaleureusement à ceux qui ont participé à l'élaboration du topo (Alice, Luc, Thomas, Lucien, Hervé, Fabrice, Cléa et Rémi). Un remerciement particulier pour Bruno de l'USF, qui a été régulièrement présent pour équiper des voies et animer la fête des falaises. Sans eux, vous ne pourriez pas grimper aujourd'hui sur ce magnifique site. Profitez en bien,.

Merci de respecter le lieu et d'emportez vos déchets avec vous.

Tous les nombreux bénévoles de la FSGT qui sont passés par là.

HAUTEROCHE, VILLAGE HISTORIQUE



Accroché à flanc de coteau, protégé des vents du nord par d'impressionnantes roches d'où il tire son nom, le village de **Hauteroche**, peuplé de 76 habitants, domine la charmante **vallée de l'Ozerain**.

L'église dédiée à Saint Aubin, évêque d'Angers semble avoir été fondée au début du Xème siècle. Elle fut donnée en 992 à l'abbaye Saint-Pierre et Saint-Prix de Flavigny par Gautier, évêque d'Autun.

L'édifice actuel présente une nef du XIIIème et XIVème, le chœur et le clocher ont été reconstruits de 1647 à 1656 par François Valon, seigneur de Hauteroche et Etiennette Venot, son épouse, qui firent également bâtir la chapelle seigneuriale à gauche du chœur.

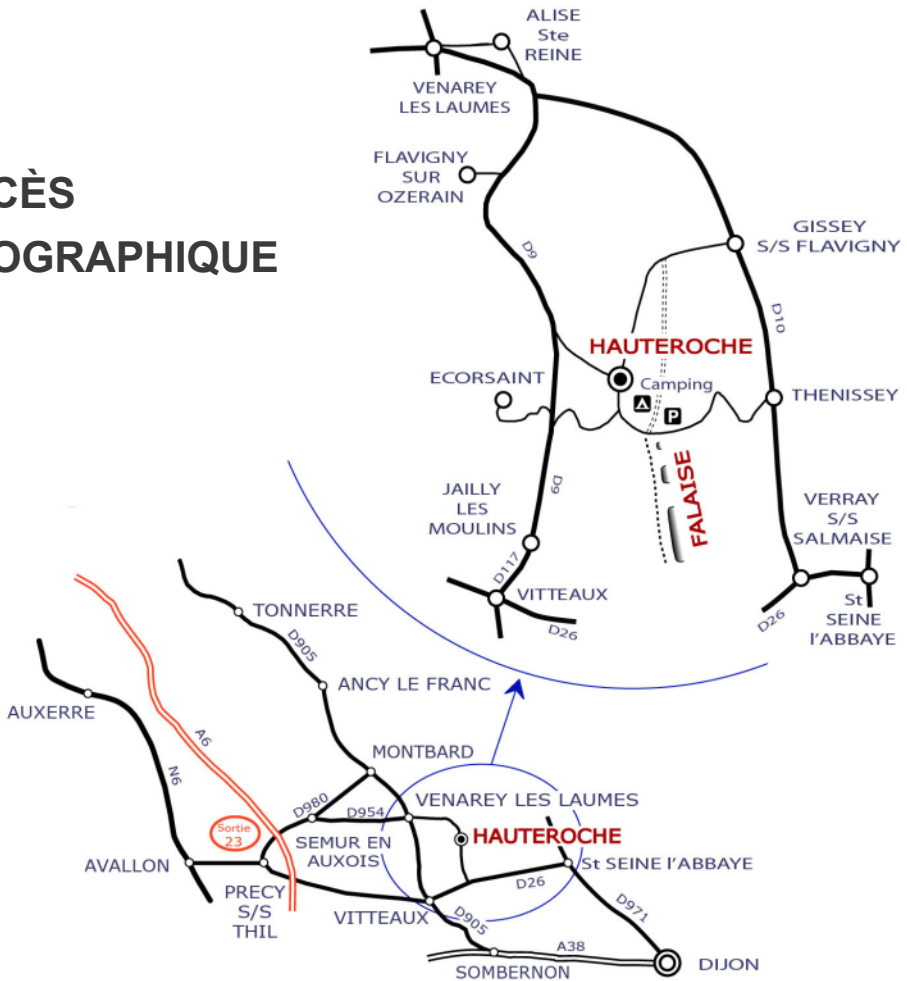
Au milieu du village, une croix calvaire datant du XVIème siècle, avec autel et bénitier, a été classée monument historique.

Quelques anciennes fontaines avec une auge en pierre témoignent d'un captage datant de 1866. Ces auges, maintenant fleuries, ornent le village. A l'extrémité du village, se trouve un château du XVIIème, restauré en 1789. On peut y découvrir la salle des gardes avec les armes du seigneur sculptées dans la clef de voûte et un pigeonnier parfaitement conservé.

Dans le hameau d'Ecorsaint, vous découvrirez un château Renaissance avec une belle tourelle d'escalier. Le seigneur d'Ecorsaint était, en 1765, l'abbé de Flavigny, Messire Jean de Piolenc.



ACCÈS GÉOGRAPHIQUE



Accès en train + vélo:

Si on vient du nord prendre le train jusqu'à Les Laumes - Alésia (départs de Paris - Bercy ou Dijon). Depuis la gare, partir à gauche. Puis prendre la route à droite (rue du chemin vert, vers Alise). Au rond point prendre la direction de Hauteroche. Traverser le village et prendre la route qui monte à gauche en direction de Thenissey (panneau "falaise"). La suivre jusqu'au petit col (dur dans les mollets). De ce col, l'aire de bivouac aménagée est alors à gauche via un chemin carrossable et les falaises à droite via un sentier (accès du parking) ou un chemin carrossable (accès par le haut).
13,5 km depuis venarey et 3,5km depuis Thenissey.

Accès en voiture:

Rejoindre Hauteroche et faire comme à vélo. Se garer de préférence dans le parking du petit col.

HAUTEROICHE

Plan du site d'escalade

Stationnement
interdit à
tous les véhicules
non
autorisés

Aire
naturelle
de camping

Feu interdit l'été

THENISSEY

Secteur Piquette

A 5 min de marche du
parking. 20m de haut, 50m de
long. Quelques belles voies
d'un niveau plutôt difficile.

Secours 1

Secteur Bourgogne

A 10 min de marche. De 10m
à 20m de haut, 300m de long.
Le paradis de l'initiation.
Niveau facile et moyen.

Secours 2

Secours 3

Secours 4

Secteur Grande Falaise

A 15 min de marche. De 10m à
35m de haut, 700m de long.
Tous les niveaux y sont
présents.

Grotte
du
Maquis Bernard



UTILISATION DU TOPO

Toutes les voies ainsi que les secteurs sont décrits de gauche à droite en regardant la falaise depuis le pied des voies.

Le tracé des voies est représenté de manière indicative. La falaise n'étant pas plane, il se peut que les perspectives déforment le cheminement.

Dans tous les croquis du topo, une nomenclature a été adoptée. Elle permet une lecture rapide du niveau et du type d'équipement de la voie.

Des relais écoles sont installés aux pieds des voies pour réviser les manips de cordes (p16, p32 et p53).

Des relais de rappel accessibles du haut des voies vous permettent de faire des initiations (p16, p27 et p32).

Des relais intermédiaires sont installés sur certaines voies pour s'entraîner à la grande voi (p16, p26, p34, p46 et p50).

Plusieurs voies sont adaptées à la pratique du terrain d'aventure, sur une partie ou la totalité de l'itinéraire (LA FIXINOISE, LA CHUTE, LA VERDÂRTRE, BOMBIS, PERVERSE POLYMORPHE, LE TRIANGLE JAUNE, LA GÉRALDINE, LA CLOGANTE, LA HAUTEROCHE, L'ABRITÉE, REAL BIG ONE, RIPPLES, etc).

Niveau de la voie

Le trait décrivant le cheminement de la voie est coloré en fonction du niveau.



du 2a au 4c+



du 5a au 5c+



du 6a au 6c+



du 7a au 8a

Tracé des voies

Selon le type de la voie, un tracé représente son cheminement.



voie normale



voie cachée

Relais

Les relais sont identifiés par un symbole indiquant leur type.



relais chaîné




relais SAE



moulinox



points non reliés



RECOMMANDATIONS GÉNÉRALES

- ▶ Le port du casque est fortement conseillé en raison d'une couche supérieure de calcaire très friable
- ▶ 13 dégaines
- ▶ Une corde de 70 m
- ▶ Des relais écoles sont installés (au sol ou en milieu de voie) aux secteurs BOURGOGNE et GRANDE FALAISE pour réviser les manips de corde.

Respectez-Vous

Vous n'êtes pas seul à séjourner sur le site (habitants, randonneurs, chasseurs...). La fréquentation du site peut être importante, alors soyez patient ou adapter votre programme. Emportez vos déchets, c'est la meilleure façon de ne pas en trouver au pied des falaises lors de vos prochains séjours. Ménagez le milieu qui vous entoure (faune, flore et d'une manière générale l'équilibre de l'écosystème). Utilisez les parkings prévus pour les grimpeurs et les itinéraires pour accéder aux différents secteurs (voir plan disponible dans le topo).

Mise à jour

La dernière version du topo est disponible à hauteroche.cordee13.org

Contact

Pour signaler un problème contactez par mail hauteroche@cordee13.org
Pour demander un renseignement, contactez l'office du tourisme (p63).

Exposition et Climat

La falaise de Hauteroche est longue d'un kilomètre, haute de 5 à 30 m et orientée Sud-Ouest. Le climat est assez sec en hiver et en été, mais plutôt pluvieux en automne. Bien orientées, les parois sèchent assez vite dès qu'il y a du soleil ou une légère brise. La falaise est plutôt bien abritée du vent et du soleil en bas des voies. Les meilleurs moments pour y grimper s'étalent du début du printemps jusqu'à la fin du mois de septembre. Certaines journées d'hivers peuvent être agréables.

Géologie

La falaise de Hauteroche est uniquement composée de calcaire à strate, avec peu de trous mais beaucoup de prises plates sur les joints de strate, de réglettes dans les parties compactes et de fissures. On peut y trouver aussi des micros-trous et des prises en colonnettes formées par des dépôts de calcite (calcaire cristallin). Des dalles et de légers dévers complètent agréablement le site.

Les styles d'escalades étant très variés, la falaise de Hauteroche est très appréciée, d'autant plus qu'elle est encore peu patinée. Mais attention aux parties supérieures parfois friables, généralement au dessus du relais.

Une bonne raison pour toujours porter le casque.

HISTORIQUE

Les premières voies d'escalade de la falaise de Hauteroche ont été équipées en 1977 à une époque où le petit monde de l'escalade se divisait entre grimpe en "artif" et grimpe en "libre", souvent avec le moins de points de protection possible. Dans ce contexte, des grimpeurs défendent une démocratisation de la pratique et la falaise de Hauteroche a été l'occasion d'enfoncer le clou au cœur du problème. Regroupés derrière la commission fédérale de montagne-escalade de la FSGT, les premiers équipeurs mettront en pratique des idéaux de démocratisation clairement précisés dans le premier topo, édité en 1981 :

«...à l'inverse des écoles d'escalade existantes, avec peu de voies faciles et bien équipées, Hauteroche a été créée en fonction de cette donnée : tout débutant doit pouvoir grimper en tête dans des voies faciles, en toute sécurité ...».

Ils ont décidé d'y réaliser un équipement contraire à l'esprit élitiste de l'époque, qui voulait que les voies faciles ne soient pas protégées, que les voies moyennes soient exposées et que seules les voies dures soient protégées. Si l'équipement d'Hauteroche a fait sourire certains grimpeurs de l'époque, les mentalités ont ensuite évolué vers une protection de plus en plus rapprochée dans les voies faciles ou moyennes, au point qu'on tombe parfois aujourd'hui dans l'excès inverse. De ce fait, alors qu'on qualifiait Hauteroche de « suréquipée » en 1980, son équipement paraît aujourd'hui engagé.

En 1977 les voies étaient équipées en pitons. En 1980, sous la houlette de René Finet et du Red Star Club de Champigny-sur-marne, commence un équipement plus fiable avec plaquettes et spits. Vers 1988 a lieu une deuxième vague de rééquipement avec scellements chimiques. À partir de 1993 l'US Ivry prend le relais et complète la sécurisation de la falaise, notamment en installant des relais sommitaux. Elle est actuellement entretenue par l'ensemble des clubs FSGT d'Île de France sous le regard bienveillant de Rémi Cappeau.

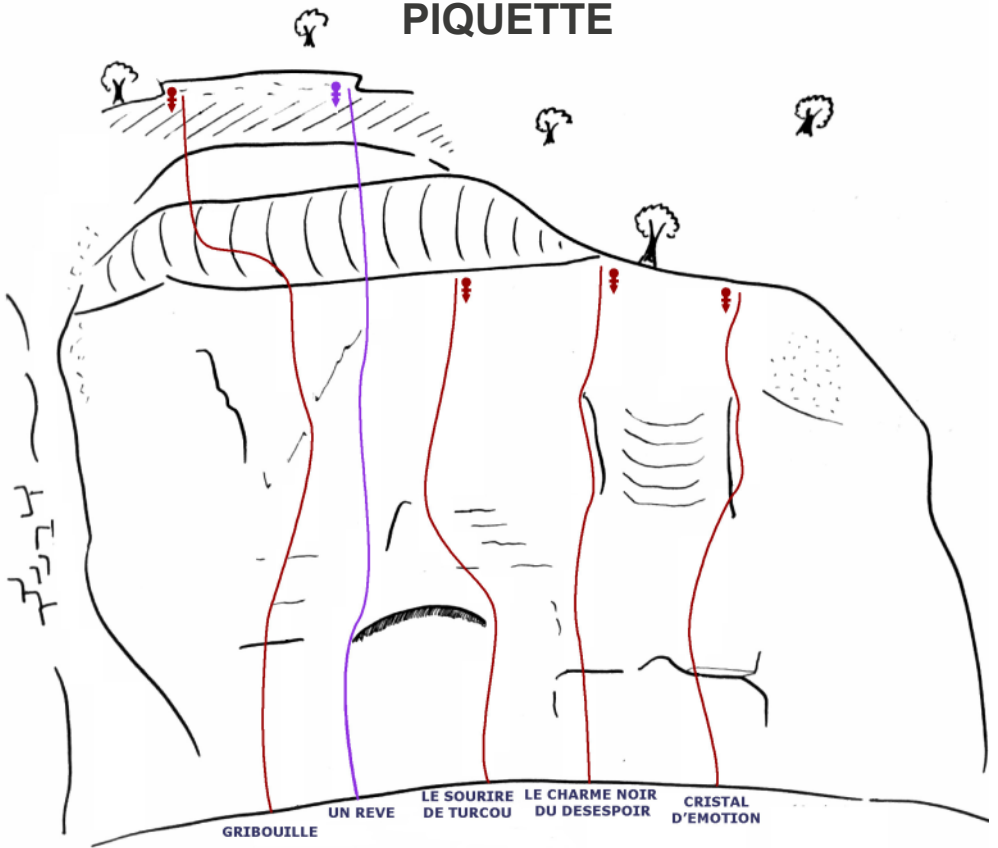


Fédération
gestionnaire du site



La Fédération Sportive et Gymnique du Travail (FSGT) compte 240 000 pratiquant-e-s, 4200 clubs et propose une centaine d'activités physiques, sportives, culturelles et artistiques, compétitives et non compétitives. Créée en 1934 dans la lutte contre le fascisme, elle promeut le droit d'accès au sport de toutes et tous en se donnant comme objectif le développement de contenus d'activités, de vie associative et de formation adaptés aux besoins de la population.

PIQUETTE



- | | | |
|---|--------------------------|-----|
| GRIBOUILLE | <i>17 m - 5 dégaines</i> | 6c |
| Passage technique au départ. Surplomb final athlétique. | | |
| UN RÊVE | <i>17 m - 5 dégaines</i> | 7a |
| Un départ très technique, peu de points de repos et des prises plutôt petites. Joli cocktail. | | |
| LE SOURIRE DE TURCOU | <i>15 m - 5 dégaines</i> | 6b+ |
| Un rocher abrasif. Passage de bloc dans la partie terminale. | | |
| LE CHARME NOIR DU DÉSÉSPOIR | <i>13 m - 4 dégaines</i> | 6a+ |
| Continue et athlétique. | | |
| CRISTAL D'ÉMOTION | <i>13 m - 3 dégaines</i> | 6b |
| Passage bloc en sortie. Un peu morphologique. | | |



Mathilde dans Mac Heckett

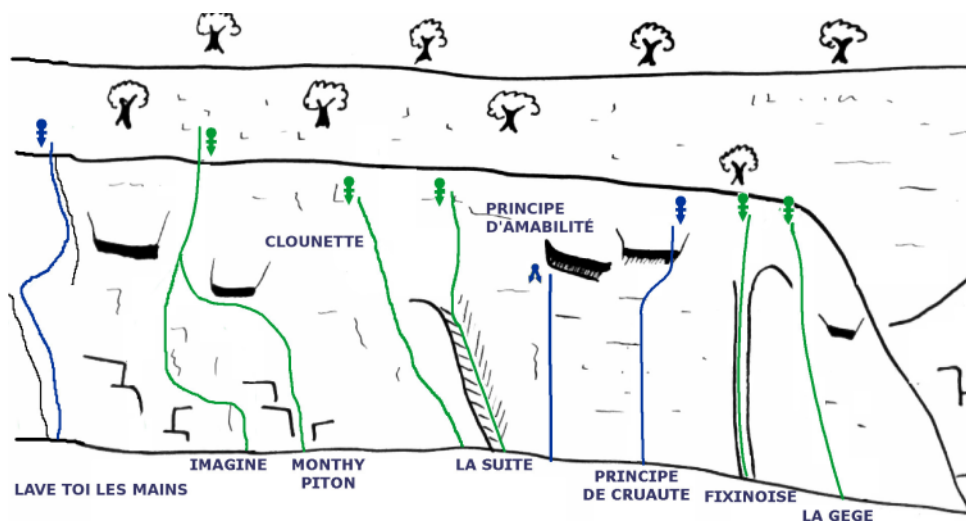


Bruno dans le passage clef de ALLEZ PUNK



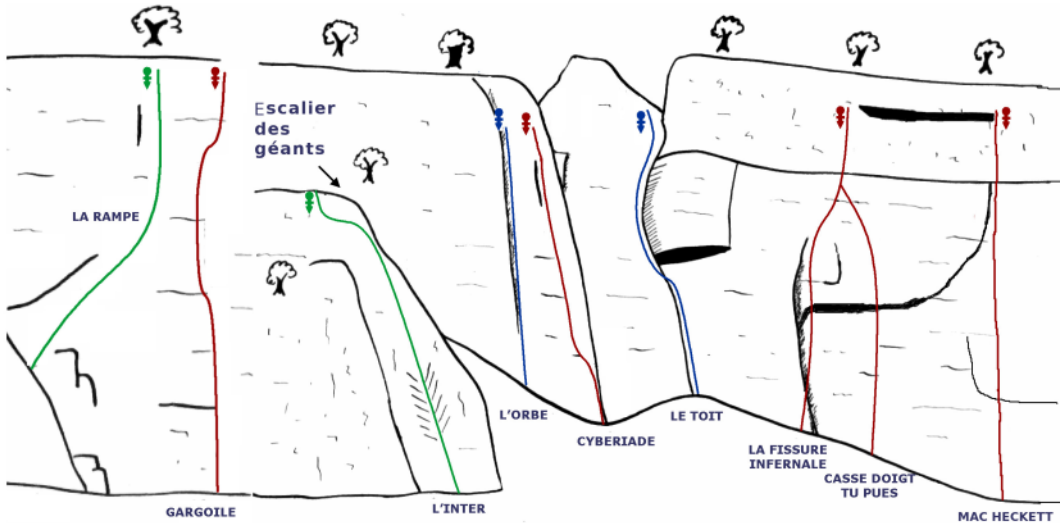
Agathe dans Stupre

BOURGOGNE



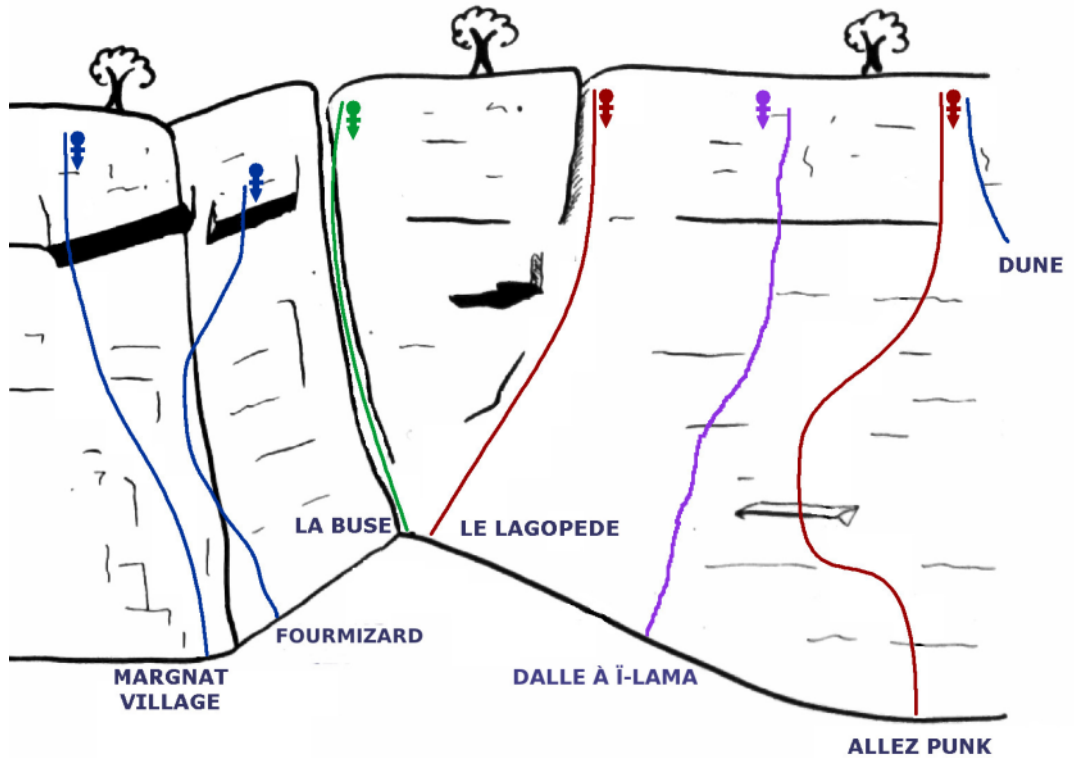
LAVE TOI LES MAINS	<i>9 m - 3 dégaines</i>	5b
Belle fissure.		
IMAGINE	<i>10 m - 5 dégaines</i>	4b
Voie d'initiation avec un départ en traversée.		
MONTHY PITON	<i>10 m - 5 dégaines</i>	4b
Un peu plus difficile que IMAGINE. Voie morphologique, 4c pour les petits-tes.		
CLOUNETTE	<i>10 m - 4 dégaines</i>	4c+
Arête dalleuse qui finit sur du facile.		
LA SUITE	<i>10 m - 6 dégaines</i>	3c
Joli dièdre.		
PRINCIPE D'AMABILITÉ	<i>8 m - 4 dégaines</i>	5b+
Traversée ascendante facile vers la gauche pour buter sur une sortie bombée avec des petits bacs.		
PRINCIPE DE CRUAUTÉ	<i>10 m - 6 dégaines</i>	5b+
Petite dalle avec sortie surplombante. Quelques mouvements délicats.		
LA FIXINOISE	<i>10 m - 6 dégaines</i>	4a
Fissure-dièdre peu difficile.		
LA GÉGÉ	<i>10 m - 4 dégaines</i>	3c
Une série de petites marches demandant de la souplesse.		

BOURGOGNE

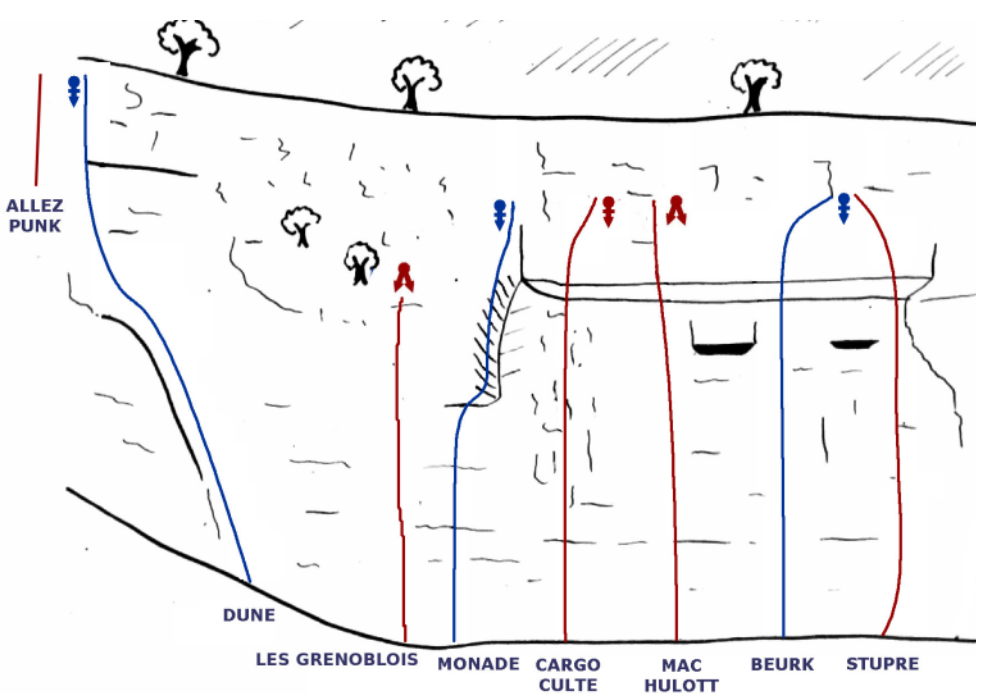


- LA RAMPE** *10 m - 4 dégaines* **4c+**
 Courte escalade en ascendance vers la droite sur un excellent rocher.
- GARGOILE** *12 m - 3 dégaines* **6c+**
 Dalle raide et très compacte. Passage de bloc.
- L'INTER** *10 m - 3 dégaines* **3c**
 Petit dièdre facile.
- L'ORBE** *10 m - 4 dégaines* **5c**
 Fissure à poings demandant une bonne technique.
- CYBERIADE** *11 m - 5 dégaines* **6a+**
 Départ à droite de l'arête puis fissure raide à négocier.
- LE TOIT** *12 m - 4 dégaines* **5c**
 Beau franchissement de surplomb.
- LA FISSURE INFERNALE** *12 m - 5 dégaines* **6c**
 Très belle classique dans ce niveau. Passage de surplomb à doigts, excellent rocher. Voie morpho, 7a pour les petits-tes.
- CASSE DOIGT TU PUES** *12 m - 6 dégaines* **6c+**
 A doigts... et à pieds.
- MAC HECKETT** *12 m - 5 dégaines* **6a+**
 Départ sur les doigts, la suite reste sérieuse et demande de bons placements.

BOURGOGNE



- | | | |
|---|--------------------------|-----|
| MARGNAT VILLAGE | <i>12 m - 5 dégaines</i> | 5b+ |
| On peut tirer au clou pour le passage surplombant. | | |
| FOURMIZARD | <i>8 m - 4 dégaines</i> | 5b+ |
| Escalade fine et louvoyante avec un court passage sur l'arête. | | |
| LA BUSE | <i>10 m - 5 dégaines</i> | 3a |
| Fissure-cheminée très rassurante pour l'initiation. | | |
| LE LAGOPEDE | <i>10 m - 6 dégaines</i> | 6a |
| Athlétique. Très belle fissure en sortie. | | |
| DALLE À Ï-LAMA | <i>13 m - 6 dégaines</i> | 6c |
| Un joli départ en dalle qui s'immisce entre deux voies et qui n'attendait qu'a se faire connaître. Une fin plus verticale et subtile où il faudra trouver les prises. | | |
| ALLEZ PUNK | <i>15 m - 6 dégaines</i> | 6b+ |
| Départ sur les doigts suivi d'un rétablissement très difficile. Excellent rocher. | | |



DUNE

Belle petite voie raide et soutenue.

12 m - 4 dégaines

5c+

LA VOIE DES GRENOBLOIS

Alternance de réglottes et de fissures. Départ à gauche du point un peu plus facile.

13 m - 4 dégaines

6a

MONADE

Très beau départ. Le reste est bien aussi. Voie morphologique, 5c pour les petits-tes.

15 m - 5 dégaines

5b+

CARGO CULTE

Escalade homogène sur un rocher superbe (colonnettes de calcite).

15 m - 6 dégaines

6a+

MAC HULOTT

Soutenue. Rocher très sculpté. Départ bloc.

15 m - 6 dégaines

6b

BEURK

Un peu moins difficile que ses voisines de gauche mais la continuité n'est pas à négliger.

15 m - 6 dégaines

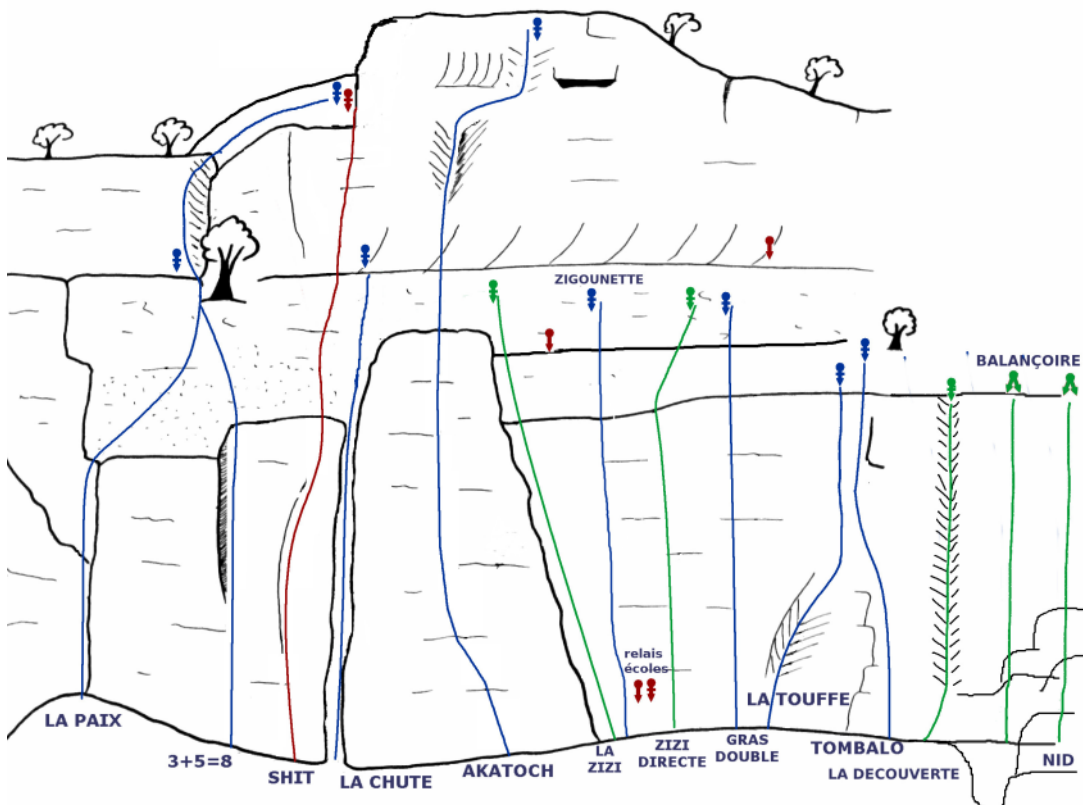
5c+

STUPRE

Passage à doigts et pincettes, plusieurs rétablissements sur des bombés et des vires.

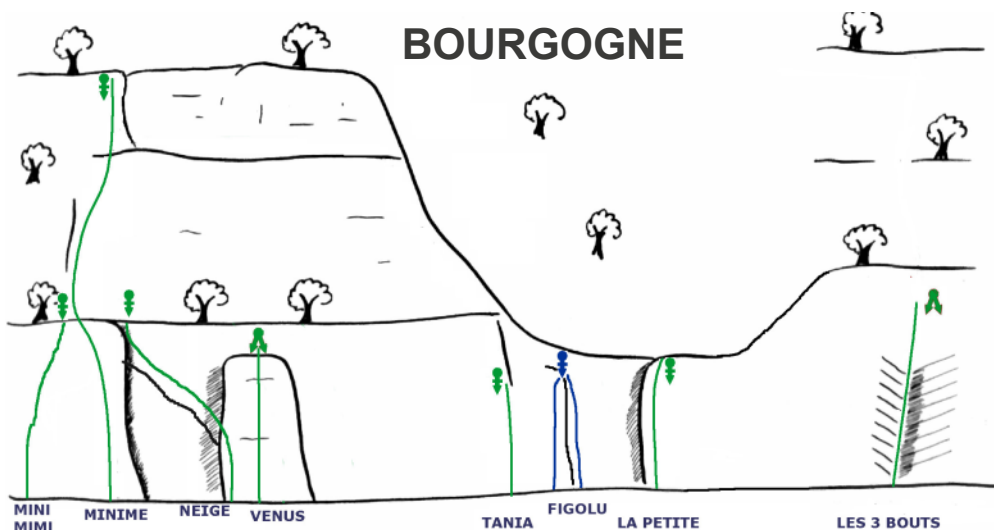
15 m - 4 dégaines

6a

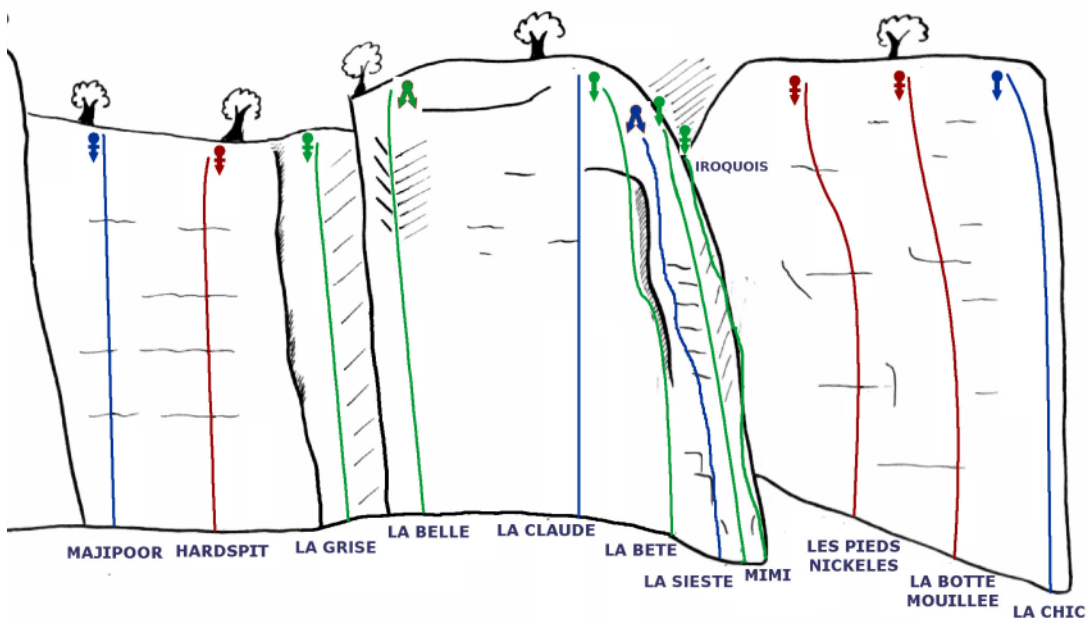


LA PAIX	20 m - 9 dégaines	5b
Variée, homogène. Sortie par le dièdre évident à droite.		
3+5=8	20 m - 8 dégaines	5c
Escalade variée. Sortie commune avec LA PAIX.		
SHIT	20 m - 8 dégaines	6a
Dalle compacte et fine.		
LA CHUTE	13 m - 5 dégaines	5a
Escalade homogène sur grosses prises mais bien raide.		
AKATOCH	21 m - 11 dégaines	5c+
Raide et soutenue, escalade très aérienne un poil plus dure.		
LA ZIZI	12 m - 7 dégaines	3c
Voie d'initiation très sécurisante.		
ZIGOUNETTE	10 m - 6 dégaines	5a+
Double sortie piscine.		
ZIZI DIRECTE	10 m - 7 dégaines	4b
Dalle à prises plates.		
GRAS DOUBLE	10 m - 4 dégaines	5b+
Départ athlétique. Voie morphologique, 5c pour les petits-tes.		

BOURGOGNE



LA TOUFFE	<i>10 m - 4 dégaines</i>	5b+
Départ athlétique.		
TOMBALO	<i>10 m - 4 dégaines</i>	5b
Athlétique dans l'ensemble.		
LA DECOUVERTE	<i>8 m - 3 dégaines</i>	4b
Joli dièdre d'initiation, bien vertical.		
BALANÇOIRE/NID	<i>8 m - 1 dégaines</i>	3a
Gradin facile pour que les débutants prennent confiance au matériel à la descente.		
MINI MIMI	<i>8 m - 5 dégaines</i>	4a
Joli travail de pieds, attention à la descente.		
MINIME	<i>20 m - 3+3 dégaines</i>	4a
Variée. Une grande vire permettant d'accéder à la deuxième partie en 4b.		
NEIGE	<i>8 m - 3 dégaines</i>	3a
Dièdre ascendant facile. Courte voie pour les enfants.		
VENUS	<i>5 m - 3 dégaines</i>	4b
Arête courte et facile.		
TANIA	<i>5 m - 3 dégaines</i>	4c
Petit dièdre-fissure vertical.		
FIGOLU PILE/FACE	<i>7 m - 3/2 dégaines</i>	5a+/5b+
Pilier par la droite ou la gauche suivant vos envies		
LA PETITE	<i>5 m - 2 dégaines</i>	3a
Dièdre vertical. Réservée aux tous petits.		
LES 3 BOUTS	<i>5 m - 2 dégaines</i>	4b
Court dièdre légèrement déversant.		



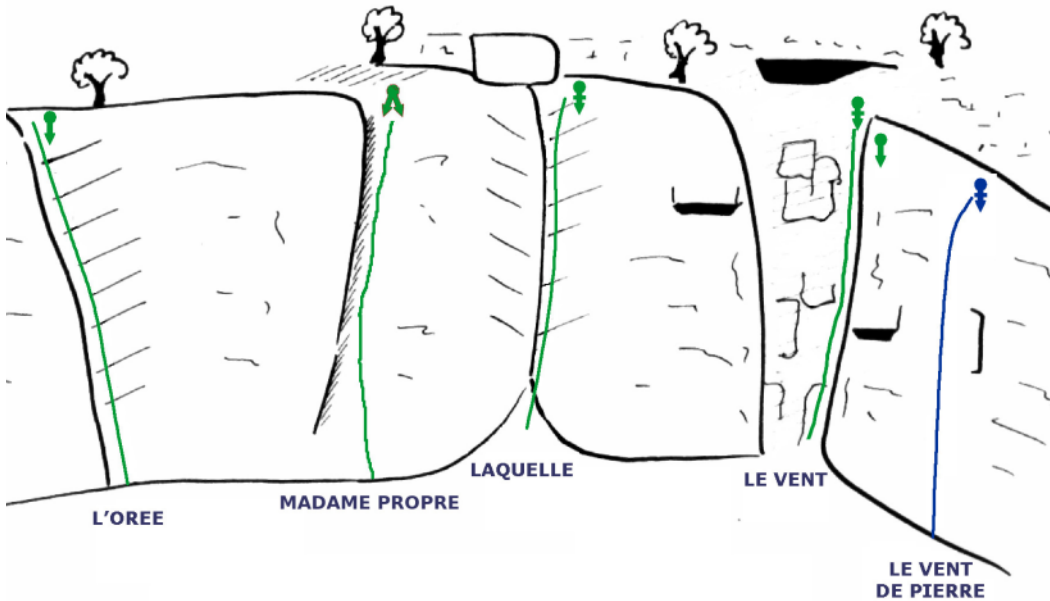
MAJIPOOR	<i>8 m - 2 dégaines</i>	5c
Dalle en rocher compact.		
HARDSPIT	<i>8 m - 3 dégaines</i>	6a+
Même genre que sa voisine en plus dur.		
LA GRISE	<i>8 m - 4 dégaines</i>	4a
Petit dièdre intéressant.		
LA BELLE	<i>6 m - 2 dégaines</i>	3a
Dièdre vertical rempli de cristaux.		
LA CLAUDE	<i>8 m - 2 dégaines</i>	5b
Départ difficile. Le reste est plutôt de niveau 4.		
LA BÊTE	<i>8 m - 2 dégaines</i>	4a
Très belle fissure.		
LA SIESTE	<i>8 m - 3 dégaines</i>	5b+
Dalle de plus en plus facile. Variante de départ à droite en 5c avec une traversée délicate.		
MIMI	<i>8 m - 2 dégaines</i>	3b
Grosses marches.		
IROQUOIS	<i>7 m - 3 dégaines</i>	4b
Dalles avec arête de droite et un bloc tentant.		

BOURGOGNE

Nouvelles voies de SALAMANDRE à FAILLE QUI VIRE, croquis à suivre

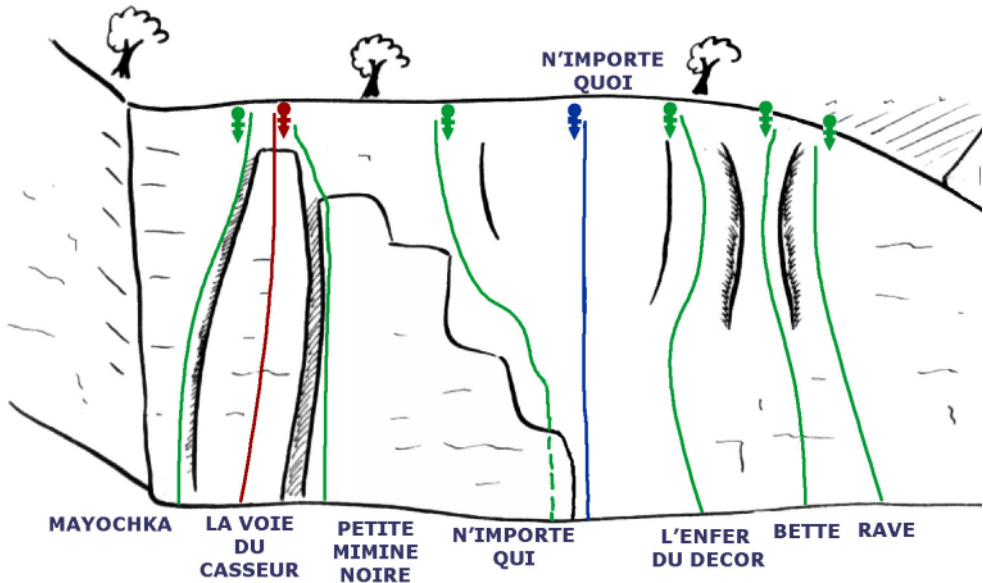
LES PIEDS NICKELÉS	<i>10 m - 2 dégaines</i>	6b
Départ technique à doigts et placements.		
LA BOTTE MOUILLÉE	<i>10 m - 2 dégaines</i>	6a
Belle dalle un peu moins dure que sa voisine mais demandant une bonne technique.		
CHIC	<i>10 m - 3 dégaines</i>	5b
Très belle arête raide à prendre par son côté gauche.		
SALAMANDRE	<i>6 m - 2 dégaines</i>	3b
Fissure avec quelques belles réglettes.		
BEBETTE	<i>7 m - 2 dégaines</i>	3c
Jolie fissure à suivre par la droite.		
SHOW	<i>7 m - 3 dégaines</i>	4a
Un peu plus show-de que ses voisins.		
ESPOIR & ESPOM	<i>5 m - 2 dégaines</i>	4a
Jolie travail de pieds.		
FAILLE QUI VIRE	<i>5 m - 2 dégaines</i>	3c
Possibilité de rester dans la faille pour aller au relais.		

BOURGOGNE



L'ORÉE Petit dièdre.	7 m - 4 dégaines	3c
MADAME PROPRE Dièdre-dalle parfait alternant entre passages de dièdre et de Dülfer.	8 m - 3 dégaines	4a
LAQUELLE Très joli dièdre technique.	8 m - 4 dégaines	4a
LE VENT Large fissure-cheminée.	7 m - 3 dégaines	3a
LE VENT DE PIERRE Courte escalade sur dalle.	6 m - 3 dégaines	5b+
MAYOCHKA Belle fissure et une sortie à bien négocier.	8 m - 3 dégaines	4c
LA VOIE DU CASSEUR Passage de bloc sur les doigts.	8 m - 3 dégaines	6c

BOURGOGNE



PETITE MIMINE NOIRE 8 m - 3 dégaines 4c
Belle fissure qui nécessite de bons placements.

N'IMPORTE QUI 8 m - 3 dégaines 4b
Ecaille qui finit en fissure avec de bonnes marches.

N'IMPORTE QUOI 8 m - 3 dégaines 5a
Tout droit.

L'ENFER DU DÉCOR 8 m - 3 dégaines 4a
Se ballader entre les deux fissures en utilisant les marches. Voie morphologique, 4c pour les petits-tes.

BETTE 8 m - 3 dégaines 4b
Un peu éliminant. Il faut bien rester dans la ligne des points d'assurance.

RAVE 8 m - 3 dégaines 3b
Jolie fissure accompagnée de marches.

UNE FALAISE CELA SE FÊTE !

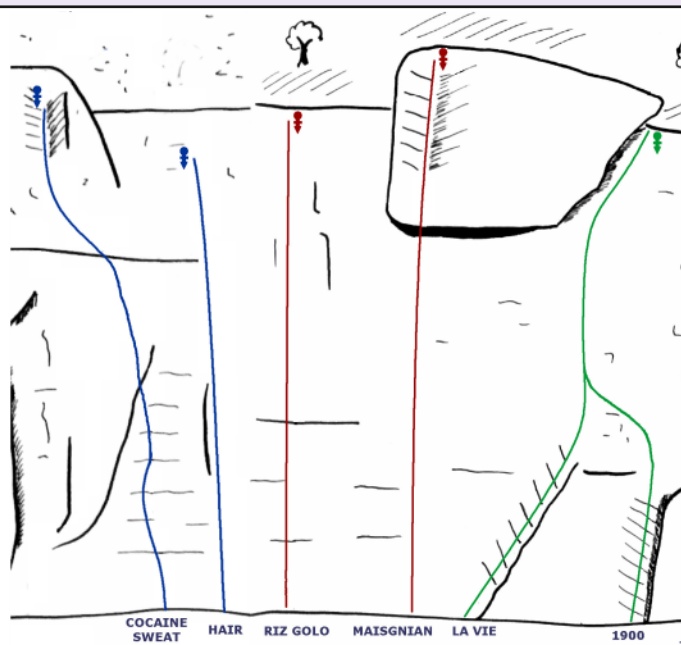
L'association locale (Hauteroche Découverte) en partenariat avec la FSGT organise tous les ans, le week-end de la pentecôte, une fête sur la falaise (le repas du samedi, permet le financement de l'entretien de la falaise et de l'aire de bivouac). En conséquence, la falaise y est fortement fréquentée et l'aire de bivouac perd à cette occasion sa tranquillité.



GRANDES FALAISES

ATTENTION

A gauche de Cocaine Sweat se trouvent plusieurs anciennes voies plus ou moins recouvertes de lierre. En raison d'un risque de chute de grosses pierres, le secteur est maintenant interdit à la grimpe. On espère qu'un jour, on trouvera les moyens de purger l'immense bloc inquiétant pour pouvoir y grimper.



- | | | |
|---|--------------------------|-----|
| COCAÏNE SWEAT | <i>15 m - 6 dégaines</i> | 5b |
| Départ délicat sur prises arrondies (ou fuyantes si vous préférez). | | |
| HAIR | <i>12 m - 5 dégaines</i> | 5b+ |
| Soutenu. Voie morphologique 5c pour les petits-tes. | | |
| RIZ GOLO | <i>12 m - 4 dégaines</i> | 6a |
| Court passage avec de bons blocages. | | |
| MAISGNIAN | <i>13 m - 5 dégaines</i> | 6a |
| Raide et soutenue. Gardez un peu de réserve pour la fin. | | |
| LA VIE | <i>13 m - 6 dégaines</i> | 4b |
| Voie d'initiation variée. | | |
| 1900 | <i>13 m - 4 dégaines</i> | 4a |
| Un peu semblable à LA VIE avec une sortie commune. | | |

TANGER 13 m - 5 dégaines 5a

Face verticale avec ce qu'il faut pour arriver sans encombre mais il faut s'employer quand même.

LIERRE 13 m - 4 dégaines 4a

Dièdre fin au départ

LA VERTE 13 m - 6 dégaines 4a+

Escalade variée.

POIGNÉE PÉTÉE 14m - 5 dégaines 5b+

Escalade variée et technique avec de belles inversées au départ.

LES BLOCS 14 m - 5 dégaines 5b

Rocher très sculpté. Il faut chercher les meilleurs passages.

PETIT PLAISIR 15 m - 4 dégaines 5c

Escalade un peu plus technique que LES BLOCS, certains bougent.

CAP PIETRA 15 m - 6 dégaines 5b+

Escalade avec 2 pas techniques et un transfert.

LA TIMIDE 19 m - 6 dégaines 5b

Départ atypique dans une faille pour sortir sur une terrasse avec un pas de bloc à suivre.

LA CRADINGUE

20 m - 11 dégaines

4b

Elle est loin d'être moche avec son beau dièdre et un rocher très correct. Sortie vers la droite dans un second petit dièdre.

PURGE STALINIENNE

20 m - 7 dégaines

5c

Voie continue plutôt dalleuse qui louvoie entre de mauvais rochers.

LE TROU DU DRU

20 m - 8 dégaines

5b+

Très classique. Sortie aérienne un peu athlétique.

FOLIE BERBÈRE

20 m - 7 dégaines

6a

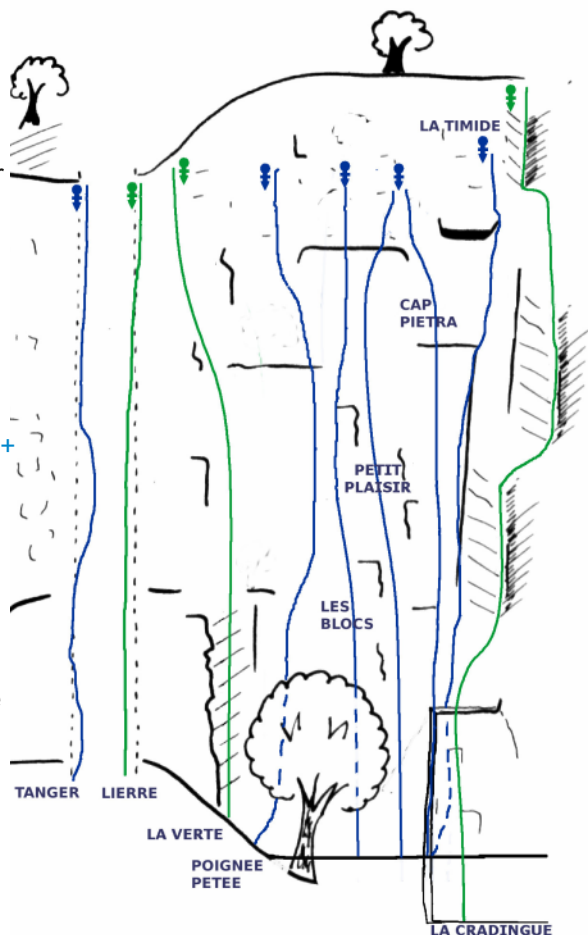
Départ avec un pas de bloc en dalle technique et à doigts, puis continuité dans les petits surplombs.

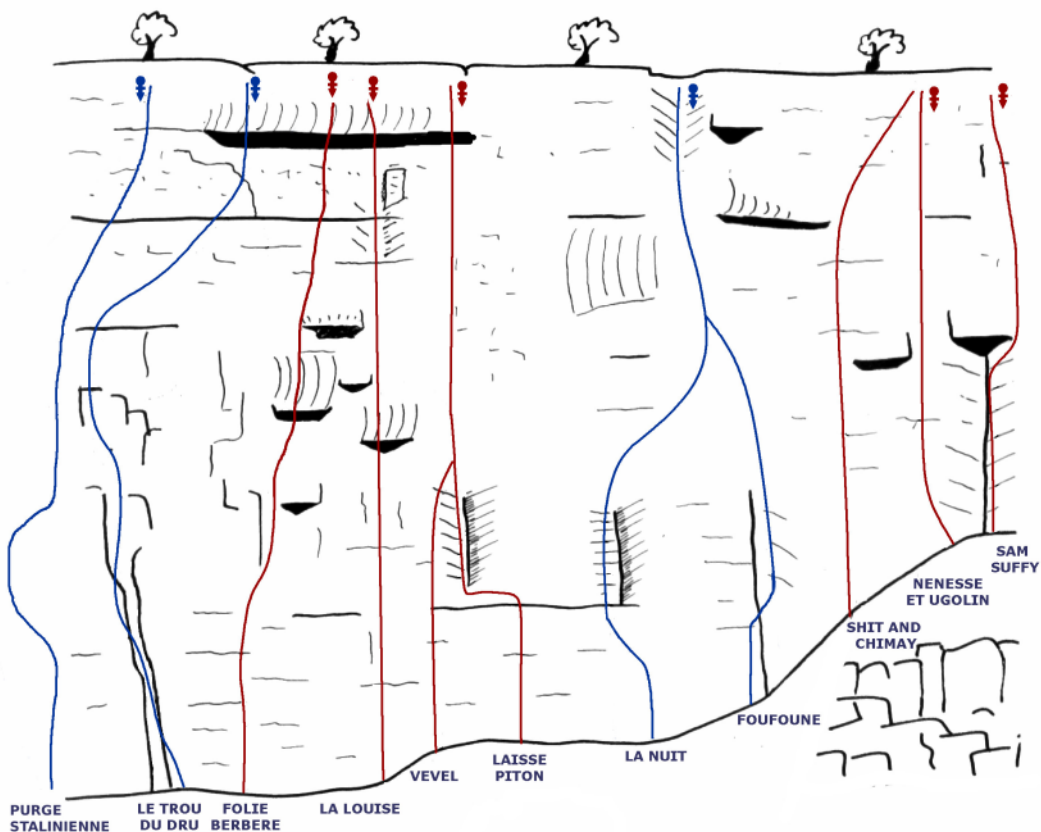
LA LOUISE

20 m - 7 dégaines

6a+

Dur dans le premier surplomb. Beau surplomb final.





VEVEL *20 m - 8 dégaines* 6a+

Variante de départ de LAISSE PITON. Athlétique.

LAISSE PITON *20 m - 9 dégaines* 6a

Très belle dalle sur réglettes franches.

LA NUIT *20 m - 8 dégaines* 5c+

Beau dièdre suivi d'une traversée ascendante qui rejoint la sortie de FOUFOUNE.

FOUFOUNE *18 m - 7 dégaines* 5c+

Départ athlétique. Le reste est bien sur les pieds.

SHIT AND CHIMAY *15 m - 6 dégaines* 6a+

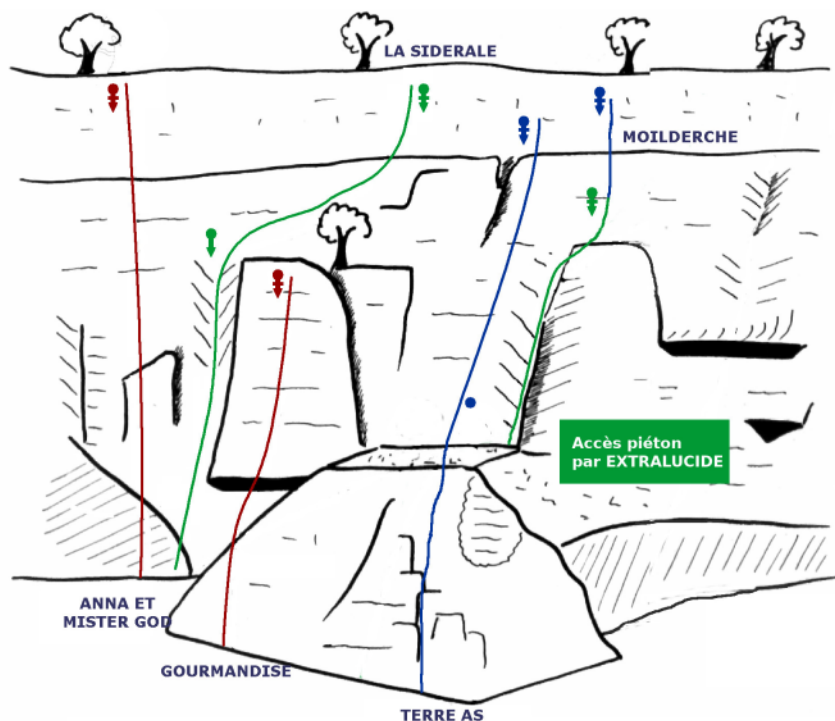
Continuité et léger devers; ça échauffe très vite les avant-bras.

NÉNESSE ET UGOLIN *15 m - 6 dégaines* 6a+

Plus athlétique que sa voisine.

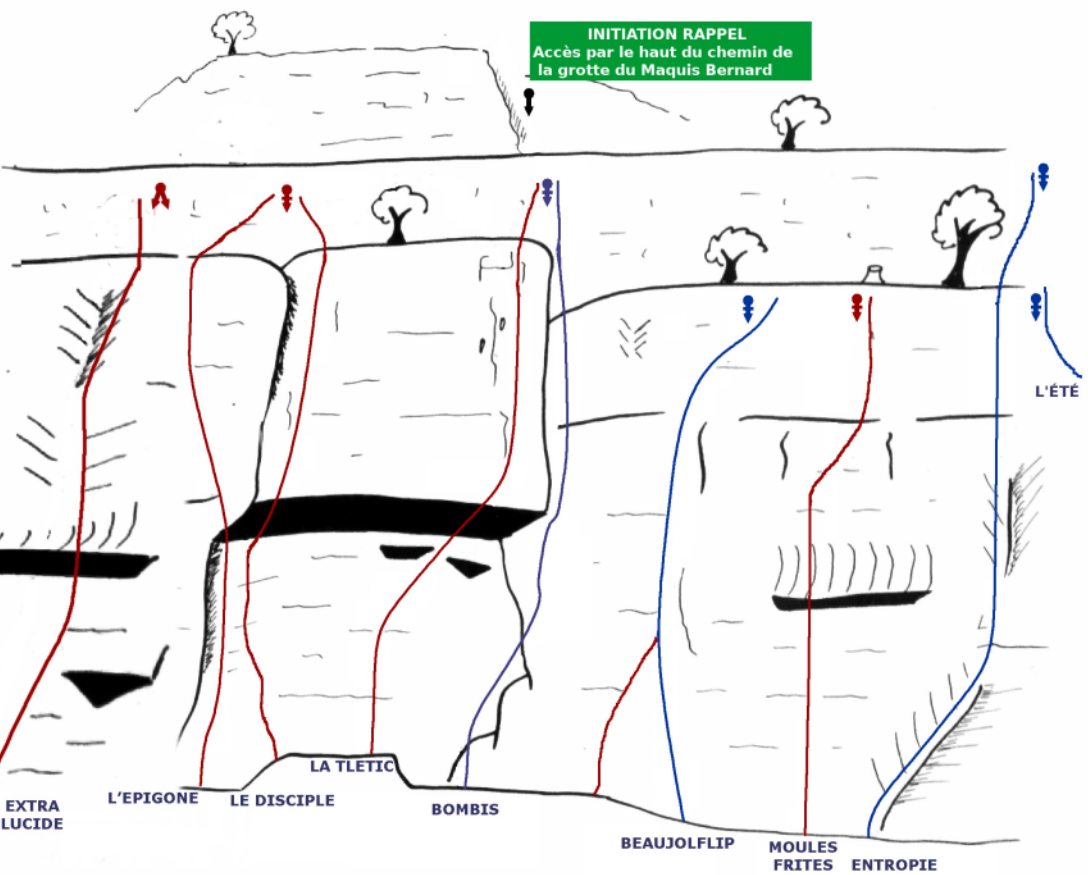
SAM SUFFY *15 m - 7 dégaines* 6a+

Très beau dièdre déversé plus ou moins athlétique suivant les placements. Continuité.



- | | | |
|---|--------------------------|----|
| ANNA ET MISTER GOD
Petite dalle technique. | <i>12 m - 6 dégaines</i> | 6a |
| LA SIDÉRALE
Variée, homogène. Belle voie d'initiation dans ce niveau. | <i>20 m - 9 dégaines</i> | 4c |
| GOURMANDISE
Petite couenne très technique. | <i>10 m - 4 dégaines</i> | 6b |
| TERRE AS
Petit mur, puis terrasse, puis remur. | <i>25 m - 9 dégaines</i> | 5c |
| LA MOILDERCHE
Départ sur la terrasse. 4b jusqu'au premier relais, 5b pour le deuxième 3m plus haut. | <i>15 m - 6 dégaines</i> | 4b |
| EXTRA LUCIDE
Pas de bloc et continuité. | <i>15 m - 4 dégaines</i> | 6c |
| L'ÉPIGONE
Passage surplombant athlétique. La suite reste sérieuse. | <i>15 m - 6 dégaines</i> | 6c |

INITIATION RAPPEL
Accès par le haut du chemin de
la grotte du Maquis Bernard



LE DISCIPLE *15 m - 6 dégaines* **6b**
Départ commun avec L'ÉPIGONE. Un peu moins difficile dans le genre.

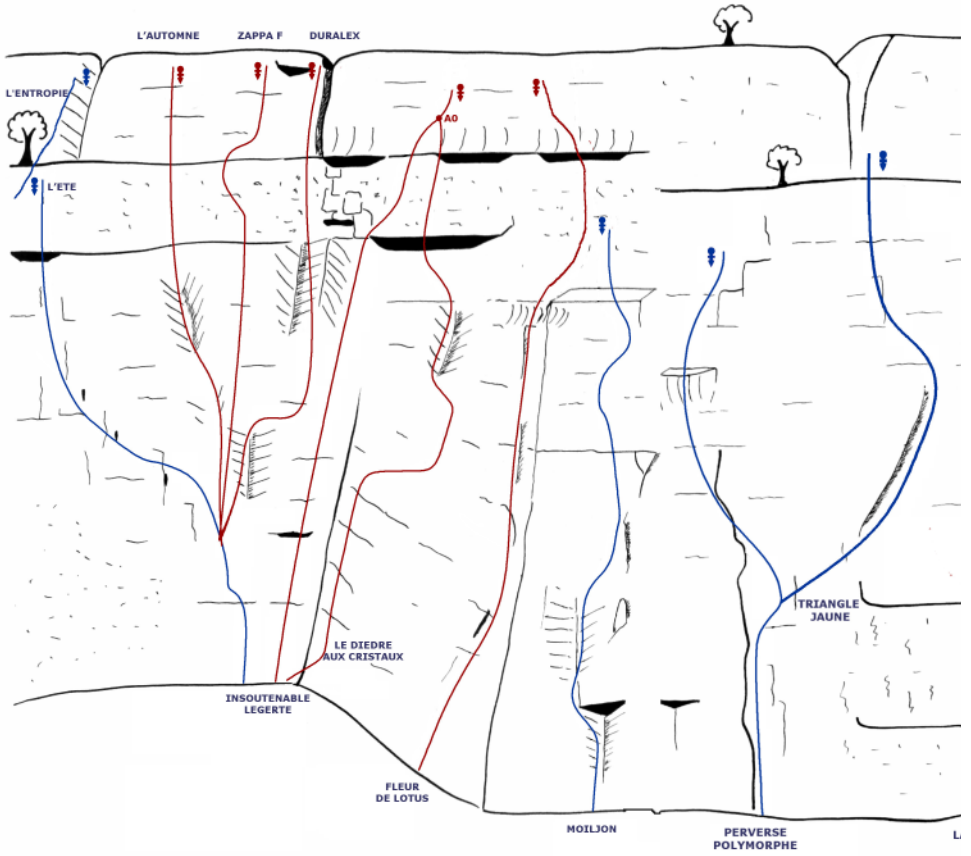
LA TLÉTIC *15 m - 7 dégaines* **6c+**
Comme son nom l'indique, il faut se donner. Magnifique passage de toit. Bonne continuité.

BOMBIS *15 m - 6 dégaines* **5a**
Classique. Très beau dièdre.

BEAUJOLFLIP *10 m - 5 dégaines* **5c**
Petite dalle compacte avec de beaux mouvements. Variante de départ à gauche en 6a bloc.

MOULES FRITES *12 m - 4 dégaines* **6c**
Courte dalle suivie d'un bombé bien difficile à négocier.


ENTROPIE *15 m - 7 dégaines* **5c+**
Petite voie sympatique dans un rocher meilleur qu'il n'y paraît.



Luc M. dans Entropie



dans l'Été



- L'ÉTÉ** *20 m - 8 dégaines* 5b
Classique. Escalade homogène en ascendance vers la gauche dans un excellent rocher.
- L'AUTOMNE** *20 m - 10 dégaines* 6a+
Départ commun avec L'ÉTÉ. Belle escalade. Passage clé en sortie.
- ZAPPA F** *20 m - 10 dégaines* 6a+
Départ commun avec l'ÉTÉ. Tout droit dans les coulures de calcaire.
- DURALEX** *25 m - 7 dégaines* 6a+
Départ commun avec l'ÉTÉ. Elle exploite au mieux les faiblesses de la dalle puis termine par une fissure.
- INSOUTENABLE LÉGÉRETÉ** *25 m - 7 dégaines* 6a+
Superbe dalle très près du DIÈDRE AUX CRISTAUX. Homogène, continue. Sortie commune sur le pas de A0 du DIÈDRE AUX CRISTAUX.
- LE DIÈDRE AUX CRISTAUX** *25 m - 9 dégaines* 6a
Classique. Escalade variée et esthétique sur un beau rocher. Tirer au dernier clou pour atteindre le relais, sinon un pas en 6c.
- FLEUR DE LOTUS** *18 m - 6 dégaines* 6c
Quelques beaux mouvements et un passage bloc à la fin.
- LA MOILJON** *18 m - 9 dégaines* 5c
Classique. Escalade variée, peu soutenue. Le passage dans le dièdre est assez fin.
- PERVERSE POLYMORPHE** *25 m - 7 dégaines* 5c+
Homogène, peu continue. Classique.
- LE TRIANGLE JAUNE** *30 m - 11 dégaines* 5c+
Départ commun avec la précédente. Très belle Dülfer.



final du DIÈDRE AUX CRISTAUX

LA LESSIVE

25 m - 10 dégaines 6a+

Départ athlétique. La fin est assez bloc.

AÉROPLANE BLINDÉ

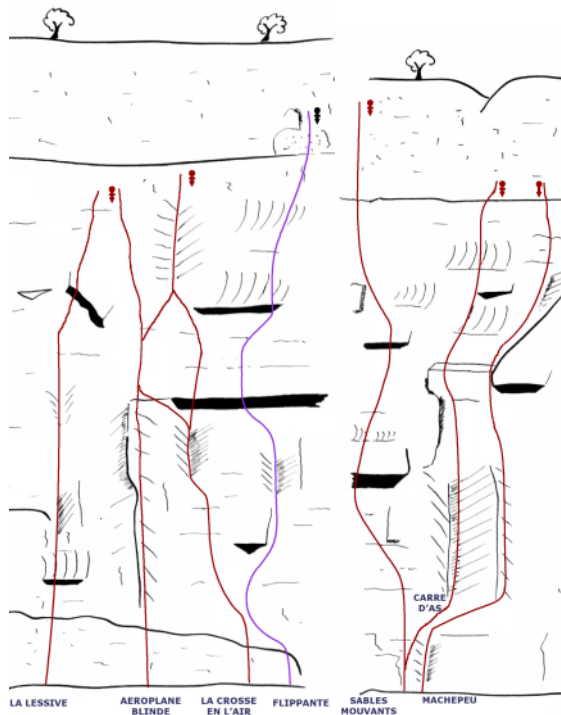
25 m - 10 dégaines 6a+

Athlétique et continue. Style fissure.

LA CROSSE EN L'AIR

25 m - 7 dégaines 6b

Très soutenue dans la première moitié. Rocher superbe. Une des plus belles voies dans ce niveau. Possibilité d'éviter le passage dur via l'AÉROPLANE BLINDÉ.



LA FLIPPANTE

30 m - 10 dégaines 7a

Longue escalade variée, très continue avec des pas de blocs. Il existe un bon point de repos qu'il ne faut pas négliger.

SABLES MOUVANTS

30 m - 9 dégaines

6c+

Continuité, technique. Rocher superbe. Admirable voie, très longue. A ne pas manquer.

CARRÉ D'AS

25 m - 9 dégaines

6c

Départ commun avec SABLES MOUVANTS. Très beau dièdre de départ. La seconde partie, dans les surplombs, demande de bons blocages et de la continuité.

LA MACHEPEU

25 m - 9 dégaines

6a+

Dalle terminale avec un beau passage aérien et technique.

LA POUPONNIÈRE

25 m - 10 dégaines

6b+

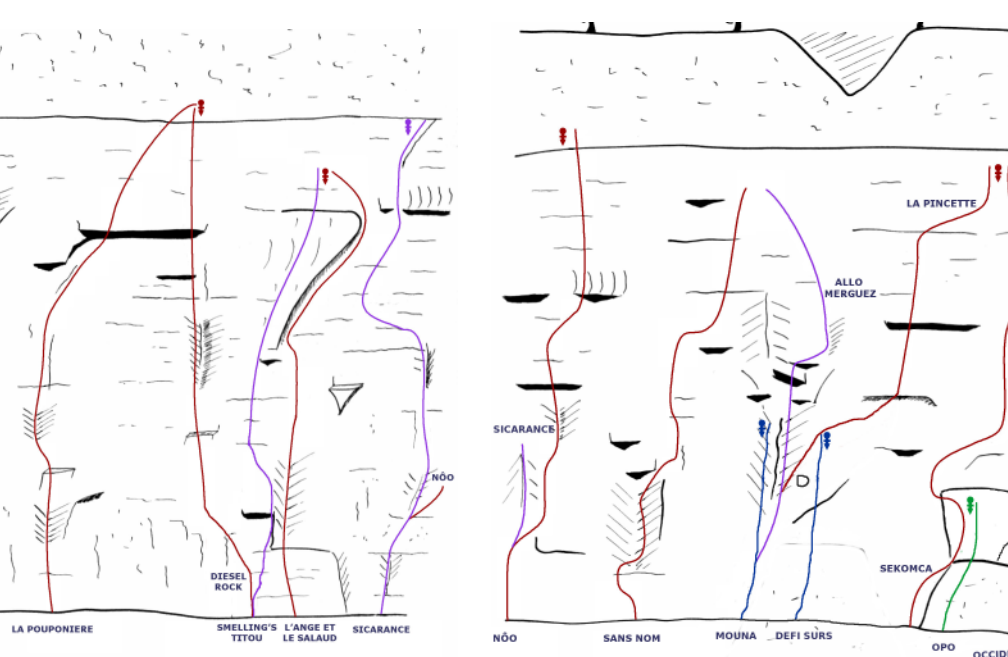
Athlétique et continue avec une belle ambiance dans le haut malgré un départ un peu douteux.

DIESEL ROCK

25 m - 9 dégaines

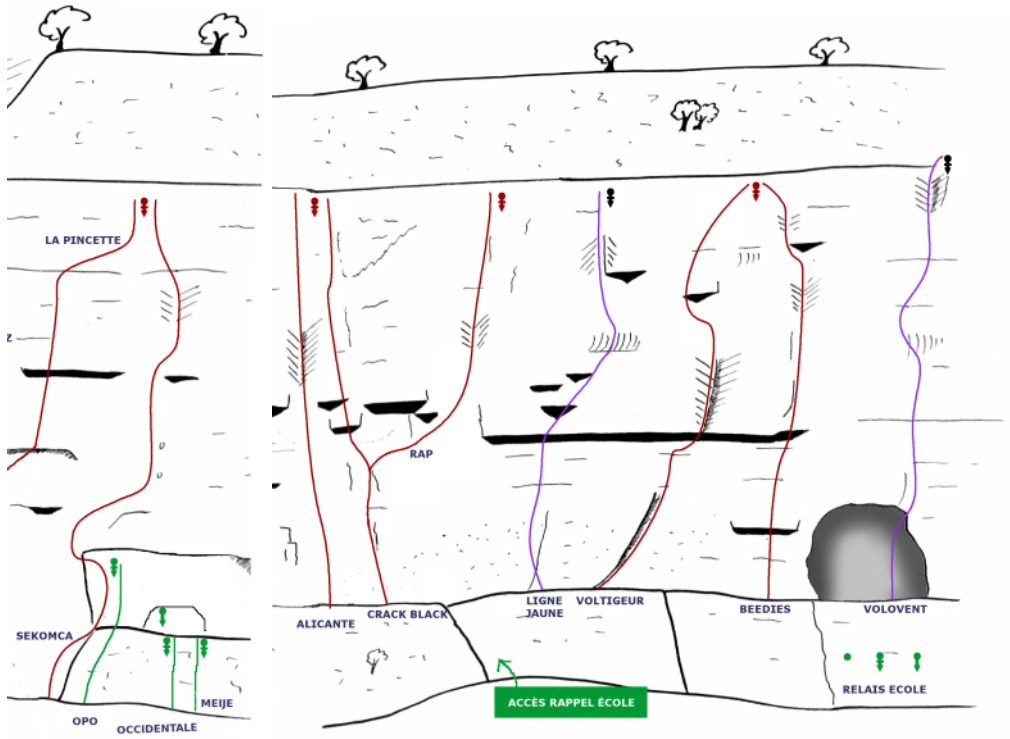
6c

Continuité et passage bloc. Un peu plus difficile que sa voisine précédente. Une des plus belles dans ce niveau par la qualité de la seconde partie.

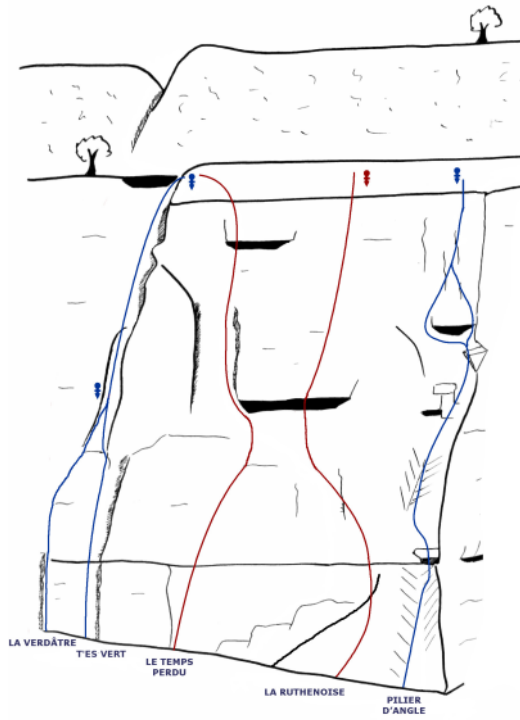
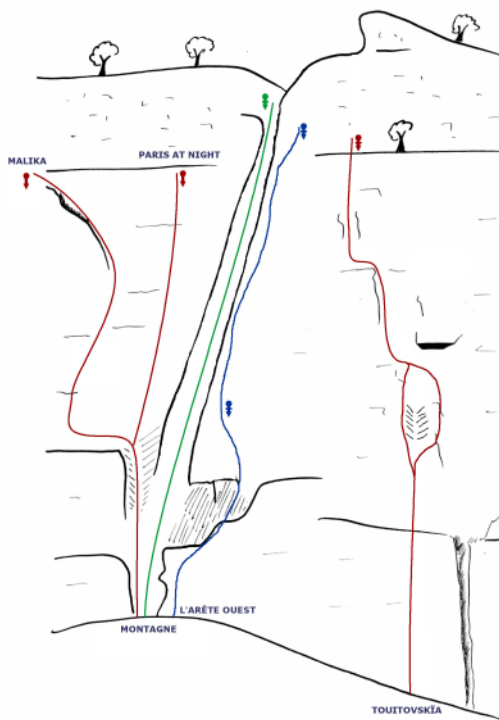


- SMELLING'S TITOU** *20 m - 8 dégaines* **7c**
 Même départ que DIESEL ROCK jusqu'au premier point. Quand on a des prises de mains, il n'y a plus de prises de pieds et réciproquement. Ambiance aérienne.
- L'ANGE ET LE SALAUD** *25 m - 8 dégaines* **6a+**
 Classique. A faire absolument pour sa Dülfer.
- SICARANCE** *25 m - 10 dégaines* **7a+**
 Un superbe passage en dalle sur réglettes, mais le plus dur reste la fin.
- NÔO** *25 m - 8 dégaines* **6b**
 Départ commun avec SICARANCE. Soutenue et homogène. Très belle dalle terminale.
- LA SANS NOM** *27 m - 7 dégaines* **6a+**
 Classique, variée. Une des plus belles dans ce niveau.
- MOUNA** *8 m - 4 dégaines* **5a**
 Emprunte le début de LA PINCETTE et de ALLO MERGUEZ sur une belle fissure facile mais bien verticale.
- ALLO MERGUEZ** *27 m - 8 dégaines* **7a+**
 Du devers, de la continuité. Bonjour les avant-bras.
- LA PINCETTE** *30 m - 9 dégaines* **6b+**
 Classique. Une belle pincette dans les derniers mètres.
- DEFIS SÛRS** *8 m - 5 dégaines* **5b+**
 Escalade directe sur une belle et fine fissure en passant proche d'une fenêtre.

GRANDES FALAISES



- SEKOMÇA** *25 m - 10 dégaines* **6a**
Départ original dans la grotte. Une traversée à droite puis continuité sur bonnes prises.
- OPO** *6 m - 4 dégaines* **3a**
Voie d'initiation avec un pas nécessitant un transfert par opposition.
- OCCIDENTALE** *5 m - 5 dégaines* **4a**
Traversée ascendante intéressante et un peu technique.
- MEIJE** *5 m - 4 dégaines* **3a**
Rampe facile avec un raidillon au début.
- ALICANTE** *25 m - 8 dégaines* **6b+**
Départ sur la vire. Escalade esthétique et soutenue.
- CRACK BLACK** *25m - 8 dégaines* **6c**
L'escalade emprunte une série de surplombs jaunes. Quelques mouvements violents. La dernière partie est plus tranquille.
- RAP** *27 m - 7 dégaines* **6b**
Départ commun avec CRACK BLACK. Continuité et un passage athlétique dans le haut (un peu à droite de l'avant-dernier point).
- LA LIGNE JAUNE** *25 m - 9 dégaines* **7a+**
Athlétique, continue dans la zone surplombante. Le départ gâche un peu l'ensemble.
- LE VOLTIGEUR** *25 m - 10 dégaines* **6c+**
Il vaut mieux être bien échauffé pour attaquer la Dülfer de départ. Athlétique jusqu'au bout.
- BEEDIES** *20 m - 8 dégaines* **6c+**
Homogène et continue, très esthétique.
- VOLOVENT** *20 m - 8 dégaines* **7a**
Très beau départ surplombant. Ensuite, l'escalade demande de l'intuition et de la continuité. Un 7a bien frappé.



MALIKA

Raide, soutenue. Il faut s'employer.

20 m - 7 dégaines

6a+

PARIS AT NIGHT

Départ par MALIKA puis tout droit depuis la terrasse. Sortie avec un pas de bloc.

20 m - 6 dégaines

6c

LA MONTAGNE

Voie d'initiation en fissure-cheminée.

30 m - 13 dégaines

4b

L'ARÊTE OUEST

Début facile en 5a jusqu'au premier relais. Puis belle arête où il faut savoir bien se placer. La voie se redresse pour un final aérien.

25 m - 8 dégaines

5c+

PETITE ARÊTE OUEST

S'arrête au premier relais de l'ARÊTE OUEST. Petite voie pour s'échauffer.

10 m - 3 dégaines

5a

TOUITOVSKIA

Le rocher est meilleur qu'il n'y paraît. Au début du dièdre c'est 6b à droite ou 6c tout droit.

30 m - 9 dégaines

6b

LA VERDÂTRE

5b+ jusqu'au premier relais, puis l'art du coincement n'est pas inutile.

25 m - 9 dégaines

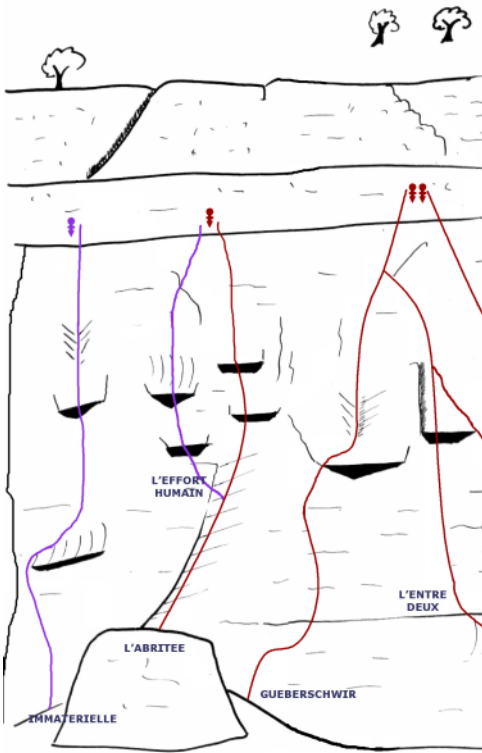
5c+

T'ES VERT

Départ alternatif de LA VERDÂTRE dans une fissure bien verticale. S'arrête au premier relais avant le pas dur.

15 m - 5 dégaines

5b



L'ABRITÉE en Terrain d'Aventure, c'est possible!

LE TEMPS PERDU *25 m - 8 dégaines* **6a+**
Évite le surplomb par la gauche. Dans la seconde partie, il vaut mieux prendre la fissure de gauche.

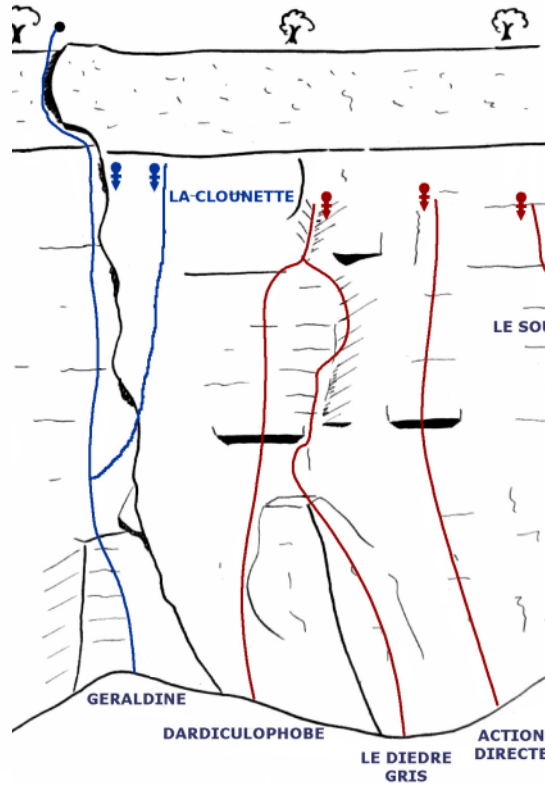
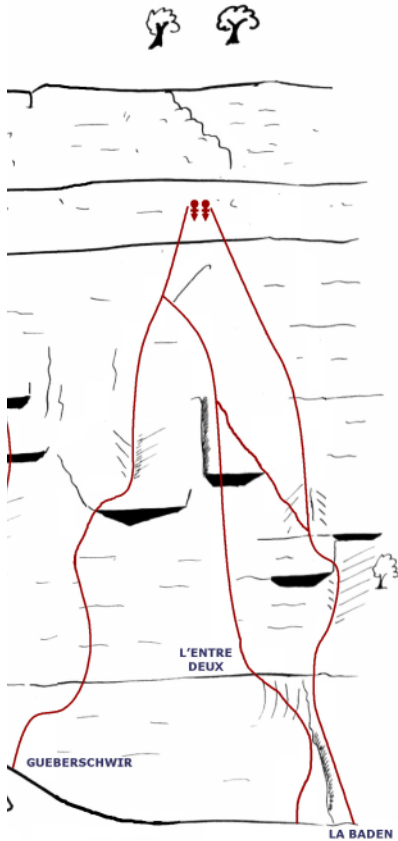
LA RUTHENOISE *25 m - 8 dégaines* **6a+**
Des fissures pour tous les goûts. Passage dans le surplomb. Sort au dessus dans la fissure. Un pas de bloc au départ sur monodoigt.

LE PILIER D'ANGLE *30 m - 9 dégaines* **5c+**
La grande classique. Une des plus belles lignes de la falaise. Ambiance aérienne, escalade variée. Au surplomb passer à droite (variante plus dur à gauche).

L'IMMATÉRIELLE *25 m - 8 dégaines* **7b**
Superbe dalle deversée sur microréglettes. Continuité et pas de bloc.

L'EFFORT HUMAIN *25 m - 8 dégaines* **7a**
Départ par L'ABRITÉE mais plus directe dans les surplombs avec le même relais.

L'ABRITÉE *25 m - 8 dégaines* **6a+**
Fissure-dièdre suivie d'une série de petits surplombs. Continuité sur bonnes prises.




GUEBERSCHWIR *25 m - 10 dégaines* **6c+**
 Continuité dans une belle dalle verticale et compacte. Puis surplomb à négocier vers la droite pour rejoindre une partie plus facile commune avec L'ENTRE DEUX.

L'ENTRE DEUX *25 m - 9 dégaines* **6a+**
 Un départ un peu rude puis cela se simplifie.

LA BADEN *25 m - 11 dégaines* **6b**
 Escalade sur les pieds avec un passage bloc très dur qui peut se contourner par la gauche en 6a en rejoignant L'ENTRE DEUX.

LA GÉRALDINE *25 m - 9+3 dégaines* **5b**
 Classique. Sortie possible en haut par une belle fissure (prévoir 3 dégaines), relais sur arbre (chaîne + maillon rapide).

LA CLOUNETTE *25 m - 9 dégaines* **5b+**
 Départ commun avec LA GÉRALDINE.



LA GÉRALDINE, DARDICULOPHOBE et ACTION DIRECTE

DARDICULOPHOBE *25 m - 8 dégaines* **6a+**

Un passage technique. Petite continuité.

LE DIÈDRE GRIS *25 m - 8 dégaines* **6a+**

Escalade variée avec un passage un peu retors pour atteindre le dièdre.

ACTION DIRECTE *20 m - 7 dégaines* **6a**

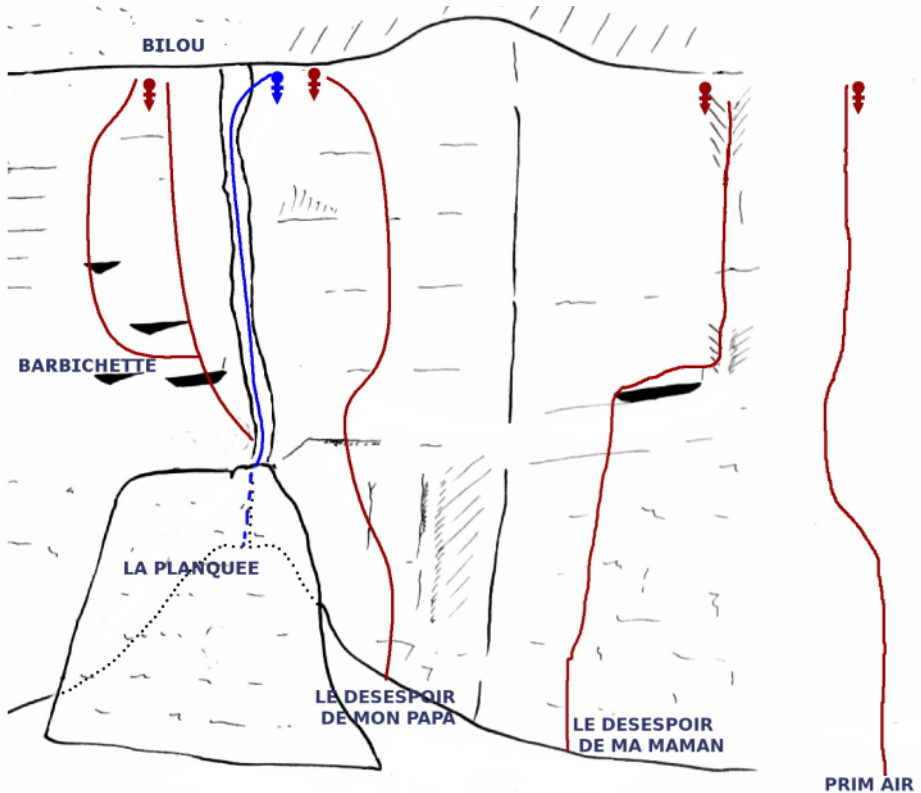
Dalle très raide, bonne continuité. Une écaille douteuse au départ.

LE SOUPIR *20 m - 7 dégaines* **6b+**

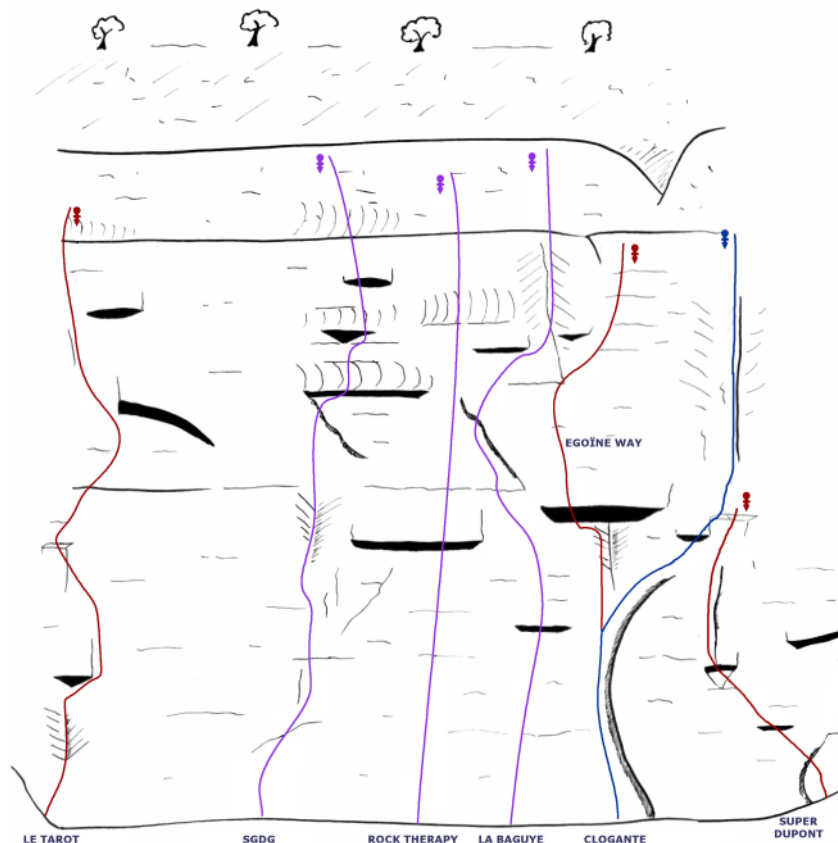
Départ commun avec LA BADER. Passage de surplomb technique puis continuité dans un mur raide et compact.

LA BADER *15 m - 6 dégaines* **5b**

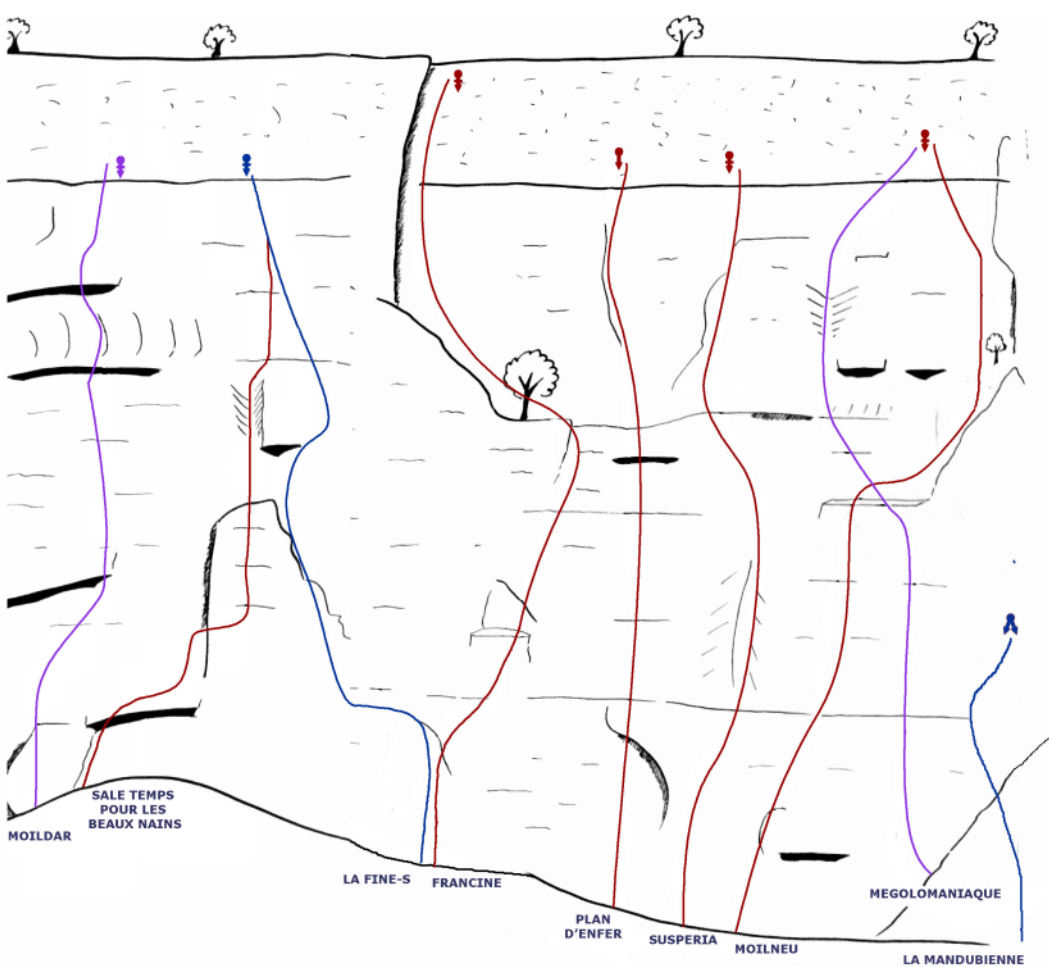
Départ commun avec LE SOUPIR. Petit dièdre sympathique.



- BARBICHETTE** *15 m - 6 dégaines* **6a**
 Départ à gauche depuis la terrasse de LA PLANQUÉE.
- LA BILOU** *20 m - 5 dégaines* **6a+**
 Départ à gauche depuis la terrasse de LA PLANQUÉE. Franchissement de surplomb athlétique et malcommode.
- LA PLANQUÉE** *20 m - 5 dégaines* **5a+**
 Escalade intéressante en fissure-cheminée. Ne pas la suivre jusqu'au bout mais sortir à droite dans la dalle.
- LE DÉSESPOIR DE MON PAPA** *20 m - 7 dégaines* **6a**
 Continue et bien raide dans la deuxième partie.
- LE DÉSESPOIR DE MA MAMAN** *30 m - 8 dégaines* **6b+**
 La voie exploite au mieux cette partie de falaise (ne pas aller trop à gauche au début) et le haut est digne d'intérêt.
- PRIM AIR** *22 m - 6 dégaines* **6a**
 Voie continue un peu plus dure au début qu'à la fin qui évite le mauvais rocher.
- LE TAROT** *25 m - 7 dégaines* **6b**
 Escalade variée. Dülfer, rétablissement, dalle, surplomb dans un excellent rocher.



- SGDG** *27 m - 9 dégaines* **7a**
 Grosse continuité dans la seconde partie, là où ça surplombe. Une des plus belles voies dans ce niveau. Sans Garantie Du Gouvernement.
- ROCK THERAPY** *27 m - 8 dégaines* **8a**
 Deux crux vous attendent, une dalle verticale au milei de la voie et un dévers eb haut qu'on peut éviter par la gauche.
- LA BAGUYE** *27 m - 9 dégaines* **7a+**
 Un peu plus difficile que SGDG non pas par la continuité qui est moindre mais par des problèmes très techniques. La sortie vous laissera un souvenir impérissable.
- EGOÏNE WAY** *27 m - 8 dégaines* **6c**
 Beau franchissement de toit, assez aisé. La dalle terminale est exceptionnelle. Départ commun avec LA CLOGANTE.
- LA CLOGANTE** *30 m - 10 dégaines* **5c+**
 Très belle et longue fissure. La seconde partie est plus classique.
- SUPER DUPONT** *15 m - 5 dégaines* **6b**
 Courte voie un peu déversante où les avants bras sont bien sollicités.



MOILDAR *25 m - 9 dégaines* **7a+**
 Grosse continuité sur un pilier légèrement deversé. Des mouvements esthétiques.

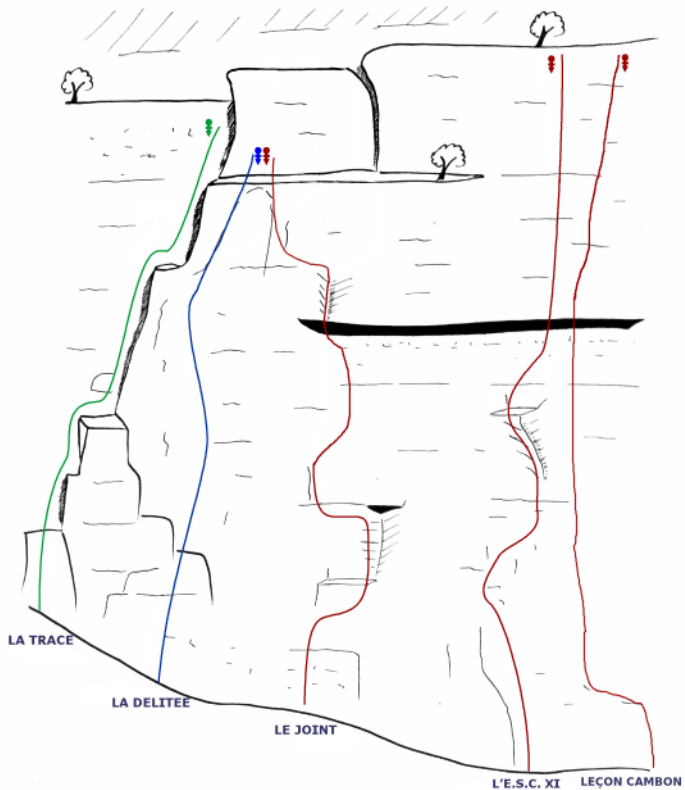
SALE TEMPS POUR LES BEAUX NAINS *30 m - 9 dégaines* **6a+**
 Voie longue et variée.

LA FINE-S *30 m - 10 dégaines* **5c+**
 Longue voie homogène. Une classique à ne pas manquer.

FRANCINE *25 m - 9 dégaines* **6a+**
 Dalle puis large fissure très aérienne. Attention au rocher dans la partie droite dans les derniers mètres.

PLAN D'ENFER *20 m - 8 dégaines* **6b+**
 Un passage bloc très particulier. Peu de continuité.

SUSPERIA *20 m - 9 dégaines* **6b+**
 Deux pas de bloc, un peu de continuité.



MOILNEU

30 m - 9 dégaines 6a

Très bel itinéraire en traversée vers la droite dans un excellent rocher.

MÉGOLOMANIAQUE

30 m - 8 dégaines 7a

Très beau départ difficile. Croise la MOILNEU dans la partie médiane. La fin est athlétique.

LA MANDUBIENNE

10 m - 4 dégaines

5b+

Jolie et courte voie. Au plus facile, évidemment...

LA TRACE

23 m - 10 dégaines

4a

Voie d'initiation. Escalade intérieure et extérieure (au choix). On peut éviter la sortie un peu plus aérienne par une faille.

LA DÉLITÉE

23 m - 8 dégaines

5b

En fait, le rocher est sain. Il faut bien rester à droite de l'arête de LA TRACE. Sortie par une courte fissure.

LE JOINT

23 m - 9 dégaines

6a+

Escalade variée. Petite continuité.

L'E.S.C.XI

25 m - 11 dégaines

6a+

Un passage un peu retors dans la première partie où les placements doivent être bien utilisés.

LEÇON CAMBON

25 m - 11 dégaines

6b

Faire quelques pas à gauche après avoir clippé la troisième dégaines. Un pas dur au milieu. Franchir le toit à droite de L'ESC XI puis continuer légèrement vers la droite. **Hommage au regretté Cambon qui a équipé tant de voies pour grimpeurs débutants. Salut l'artiste.**



FRANCINE, PLAN D'ENFER et LA TRACE



Relais chaîné Moulinox

La broche Moulinox est une invention de Jean-Yves et Guy GERBET du CAF Dijon. On l'appelle maintenant le Moulinox ou le relais Moulinox.

Les relais à Hauteroche sont généralement équipés de Moulinox, appelé communément « tête de bélier » en rapport à sa forme qui rappelle les deux cornes d'un bélier. Il ne faut surtout pas le confondre avec une queue de cochon qui a un autre usage (progression en via cordata).

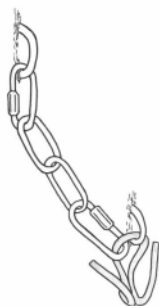
Le Moulinox permet de poser une moulinette sans faire la manœuvre de haut de voie, donc **sans se désencorder**, pour se faire mouliner à la descente. Cela permet un gain de temps et une limitation des risques d'erreur. Il suffit juste de passer la corde de part et d'autre des « cornes de la tête de bélier ». Mais nous vous invitons à **garder la bonne habitude de vous vacher dès l'arrivée au relais**. Si l'envie vous vient de sortir par le haut, mettez une dégaine sur un des points du relais Moulinox plutôt que de passer la corde dans le Moulinox.

Nous tenons à attirer l'attention sur le fait que le système Moulinox est dit ouvert, à la différence d'un maillon rapide qui est un système fermé.

Bien qu'aucun cas n'ait été constaté à ce jour, la possibilité d'un décrochage dans une escalade en moulinette n'est pas à exclure. Alors préférez la grimpe en tête dans les voies équipées de Moulinox, le Moulinox ne servant qu'à vous faire redescendre et non à grimper en moulinette.

Ne montez jamais au-dessus du Moulinox quand la corde y est mise. Mettez plutôt une dégaine sur un des points du relais pour y passer la corde.

En application de ses normes fédérales, la FFME a classé la falaise de Hauteroche en **terrain d'aventure** et non en falaise sportive, simplement parce qu'elle est équipée de relais Moulinox et non de relais maillon rapide. Nous trouvons cela bien dommage mais nous savons que nos arguments ne les feront pas changer d'avis. Il faut préciser aussi que quelques tiges bis traînent encore par ci-par là.



Le fragile écosystème des milieux rupestres



AGIR pour la
BIODIVERSITÉ

Les falaises de Hauteroche gardent un **caractère sauvage marqué**, malgré l'aménagement du site pour la pratique de l'escalade. Lors de vos visites, vous côtierez inmanquablement une faune qui a su s'adapter au milieu rupestre.

Sur la falaise, **divers reptiles** (lézard des murailles, vipère aspic, orvet) captent les rayons du soleil sur les cailloux ou recherchent un peu de fraîcheur dans l'humus de la forêt.

Dans les fissures, il est possible de rencontrer diverses **chauves-souris** qui s'y réfugient la journée pendant leur période d'activité (du printemps au début de l'automne). Vous les repèrerez, souvent sans les voir, à leurs petits cris. Dans ce cas, continuez votre voie sans chercher à les déloger.

Enfin, la falaise est aussi le lieu de nidification de plusieurs espèces d'oiseaux. Une **chouette hulotte** s'installe parfois au milieu de la voie d'escalade LA GÉRALDINE. Les mésanges utilisent, ça et là, des trous pour construire leur nid. Mais la rencontre la plus remarquable, si vous venez au printemps à Hauteroche, est bien celle du Faucon pèlerin, oiseau emblématique des falaises.

Le Faucon pèlerin

Du fait de persécutions et d'un phénomène massif d'intoxication aux insecticides, l'espèce est passée au bord de l'extinction mondiale au cours des années 1970. A cette époque, un seul couple était encore présent sur les falaises bourguignonnes. Par la suite, grâce à l'interdiction de ces produits toxiques et à la protection légale des rapaces, le faucon pèlerin a reconquis ses anciens sites de reproduction. En 2006, près de **40 couples ont été recensés en Bourgogne**.

Depuis le début des années 2000, une autre espèce, le Grand Duc d'Europe (*Bubo bubo*) a fait son retour en Bourgogne et colonise en partie les sites rupestres de la région. Il est alors souvent prédateur du Faucon pèlerin lorsque les 2 espèces fréquentent le même site.

Dès lors la population du Faucon pèlerin, après sa dynamique de reconquête est en léger déclin et **le statut de l'espèce demeure fragile**.

Il convient donc de trouver des solutions pour concilier les activités humaines avec sa préservation.

C'est pourquoi, en 2002, une charte pour un bon usage des falaises en Côte d'Or a été mis en place.

En 2018 une concertation a débouché sur **un arrêté préfectoral de protection du biotope** (APPB) définissant la zone entourant l'aire de nidification afin d'éviter le dérangement de la femelle durant la couvaison et l'élevage des jeunes.



5 voies sont interdites à la grimpe
chaque printemps, du 15 février au 15 juin :
LA DISCRÈTE, LA JULIE, B.B, LA MANGETOUT, l'ARICO

Certaines années, des voies supplémentaires peuvent être interdites ou la durée de la protection peut être augmentée selon l'aire de couvaison ou l'avancée de la nichée. Le faucon pèlerin nous réserve parfois des surprises. Merci de respecter cette signalisation.

Si toutefois, vous trouvez une aire encore non balisée, éloignez-vous en et signalez-la à la LPO: 03 80 56 27 02/ accueil21-71@lpo.fr.

LPO, Espace Mennétrier, 3 allée Célestin Freinet - 21240 TALANT

Arrêté préfectoral du 5 mars 2018 portant protection de biotope des corniches calcaires du département de la Côte-d'Or

AIRE NATURELLE PROTÉGÉE
Site de nidification d'oiseaux rupestres
Lieu de vie, de repos et de reproduction d'espèces protégées

Le non respect de la réglementation expose les contrevenants à des sanctions pénales

TRAVAUX PUBLICS ET PRIVÉS INTERDITS OU RÉGLEMENTÉS

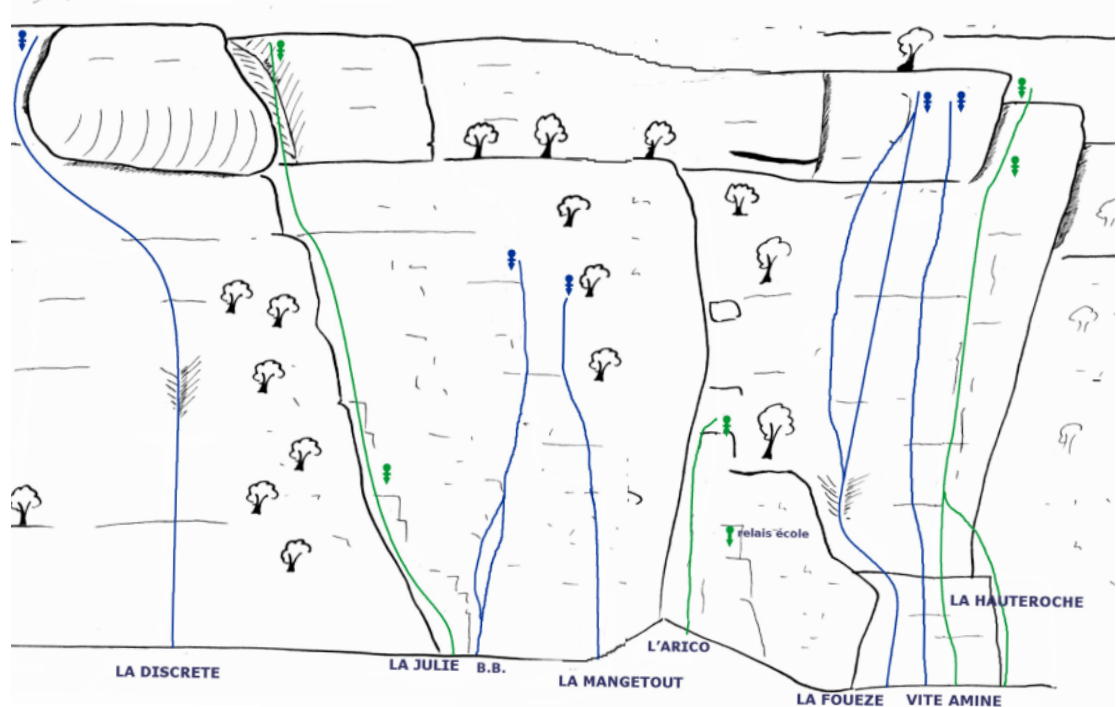
NOUVEL ÉQUIPEMENT DES VOIES D'ESCALADE RÉGLEMENTÉ

Arrêté préfectoral du 5 mars 2018 portant protection de biotope des corniches calcaires du département de la Côte-d'Or

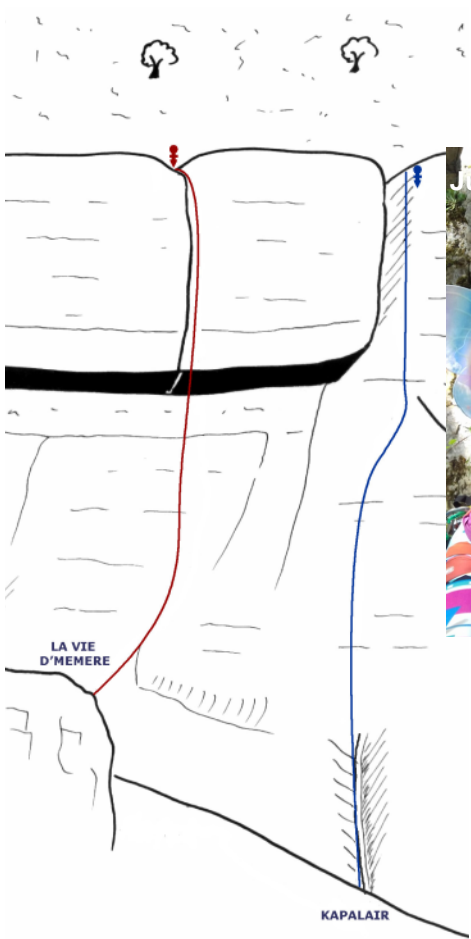
AIRE NATURELLE PROTÉGÉE
Site de nidification d'oiseaux rupestres
Lieu de vie, de repos et de reproduction d'espèces protégées

Le non respect de la réglementation expose les contrevenants à des sanctions pénales

Escalade interdite
Pratique de l'escalade interdite du 15 février inclus au 15 juin inclus à partir de ce panneau jusqu'au prochain panneau à droite



- LA DISCRÈTE** *20 m - 11 dégaines* **5b**
 Dalle à réglettes avec des mouvements bien sur les pieds. Démarrage physique sortie déconcertante en dièdre
- LA JULIE** *25 m - 10 dégaines* **4b**
 Belle voie d'initiation facile et variée. Prévoir des dégaines longues pour gérer le tirage dans le dièdre.
- B.B.** *12 m - 7 dégaines* **5b**
 Départ moins athlétique qu'il n'y paraît. Deux variantes de départ.
- LA MANGETOUT** *12 m - 8 dégaines* **5a+**
 Le rocher est un peu déroutant, mais il est solide.
- L'ARICO** *10 m - 5 dégaines* **3a**
 Voie d'initiation rassurante sur de grosses marches.
- LA FOUÈZE** *20 m - 9 dégaines* **5c+**
 Le début n'est guère sympathique. La fin mérite le détour. Un pas de bloc en haut. Variante à gauche en 5b pour y échapper.
- VITE AMINE** *20 m - 9 dégaines* **5b**
 Le début peut être perçu comme peu sympathique, la fin mérite le détour.
- LA HAUTEROCHE** *20 m - 8 dégaines* **4c+**
 Escalade variée avec une belle dülfer en sortie. On peut s'arrêter au premier relais pour éviter la dülfer. Le départ est à droite, l'ancien départ de gauche est plus dur.



Julie devant LA JULIE



Kiki dans LA HAUTEROCHE

LA VIE D' MEMÈRE

15 m - 6 dégaines

6a

Départ sur le bloc en face. Dalle puis fissure fine jusqu'en haut. Impossible de se tromper. Coin tranquille.

KAPALAIR

15 m - 7 dégaines

5a

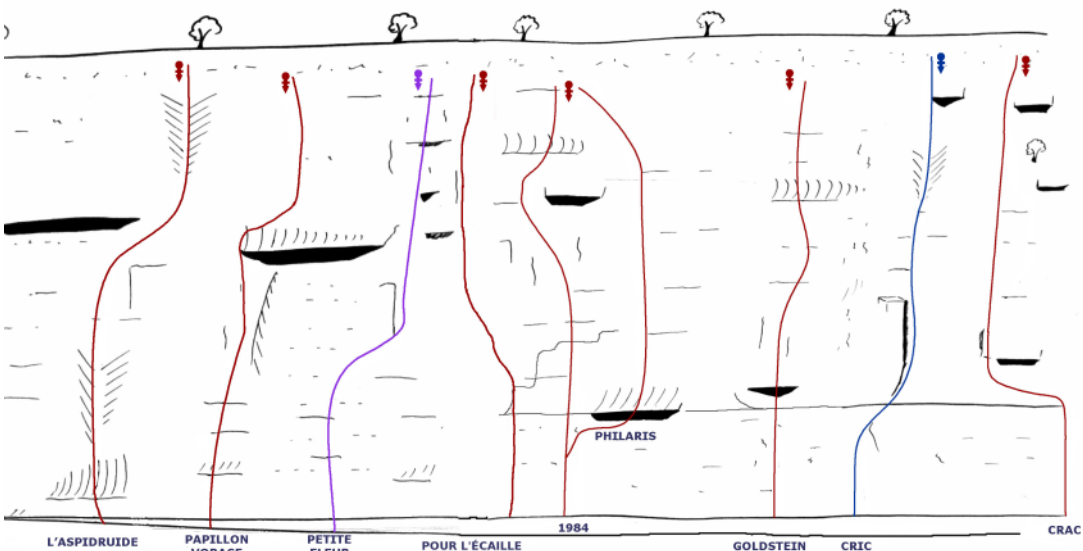
Petite voie variée sur un rocher très correct.



ATTENTION

Entre LA DISCRÈTE et L'ARICO une zone est interdite au printemps en fonction des lieux de nidification des faucons pèlerins.

Voir pages 44-45.



L'ASPIDRUIDE

20 m - 7 dégaines

6a

Départ difficile et à doigt puis plus facile.

PAPILLON VORACE

20 m - 8 dégaines

6b+

Départ physique.

PETITE FLEUR

20 m - 7 dégaines

7a

Dalle soutenue sur petites écailles. Bonne technique de pieds indispensable. La seconde partie est d'un niveau nettement inférieur. Style bleausard.

POUR L'ÉCAILLE

20 m - 8 dégaines

6a

Petit surplomb, puis un peu à gauche dans la dalle pour terminer dans l'axe dans la ligne de faiblesse.

1984

20 m - 9 dégaines

6a+

Départ athlétique. Très beaux passages sur réglettes franches.

PHILARTIS

20 m - 8 dégaines

6c

Une traversée sous le surplomb pour sortir sur des pas très fins sur une dalle hyper compacte. Départ et relais commun avec 1984.

GOLDSTEIN

20 m - 8 dégaines

6a+

A part le départ en rocher moyen, l'escalade est superbe et la sortie Verdonnesque.

CRIC

20 m - 8 dégaines

5c+

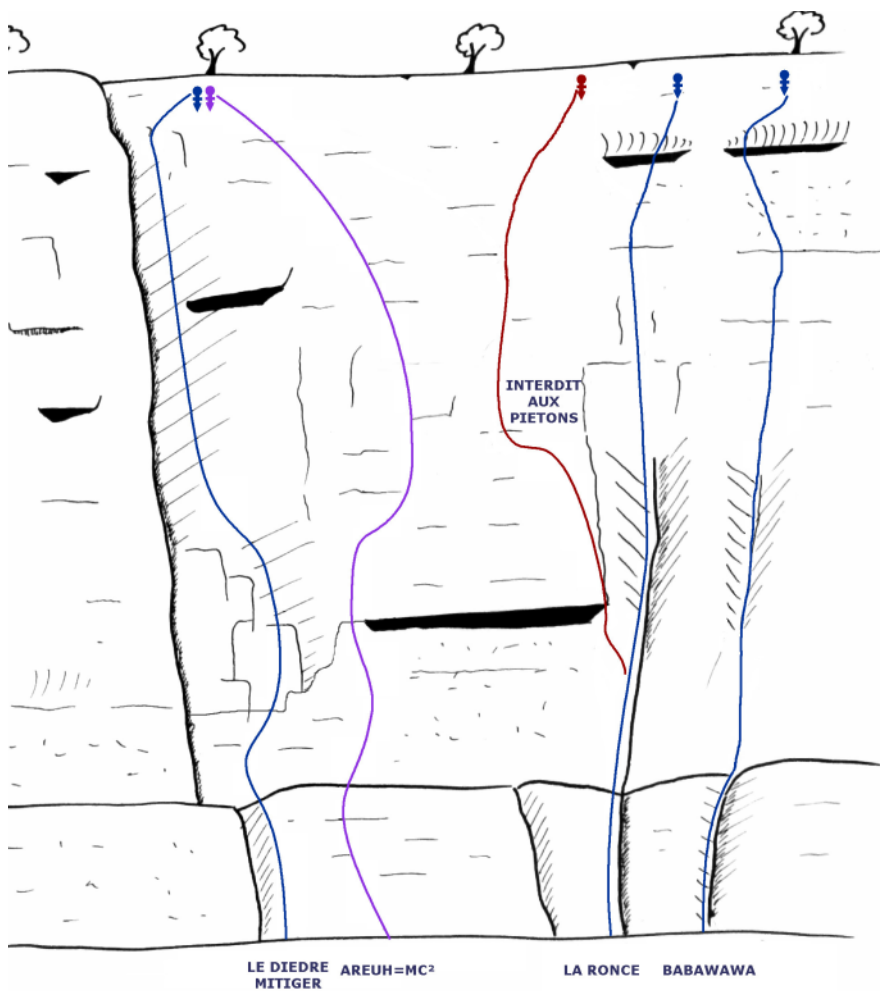
Escalade variée avec un petit passage technique.

CRAC

20 m - 9 dégaines

6a

Un peu de continuité sur un mur raide.



LE DIÈDRE MITIGER

20 m - 9 dégaines

5b

Très beau dièdre avec des placements techniques. Un pas un peu plus dur au début et à la fin. Classique.

AREUH = MC2

20 m - 7 dégaines

7a+

Continuité sur grattons. Ne pas se laisser tenter sur la droite pas les bonnes prises de INTERDIT AUX PIÉTONS.

INTERDIT AUX PIÉTONS

20 m - 8 dégaines

6b+

Départ commun avec LA RONCE. Escalade technique et intuitive. Une traversée à gauche délicate mène à une zone plus facile.

LA RONCE

20 m - 7 dégaines

5c+

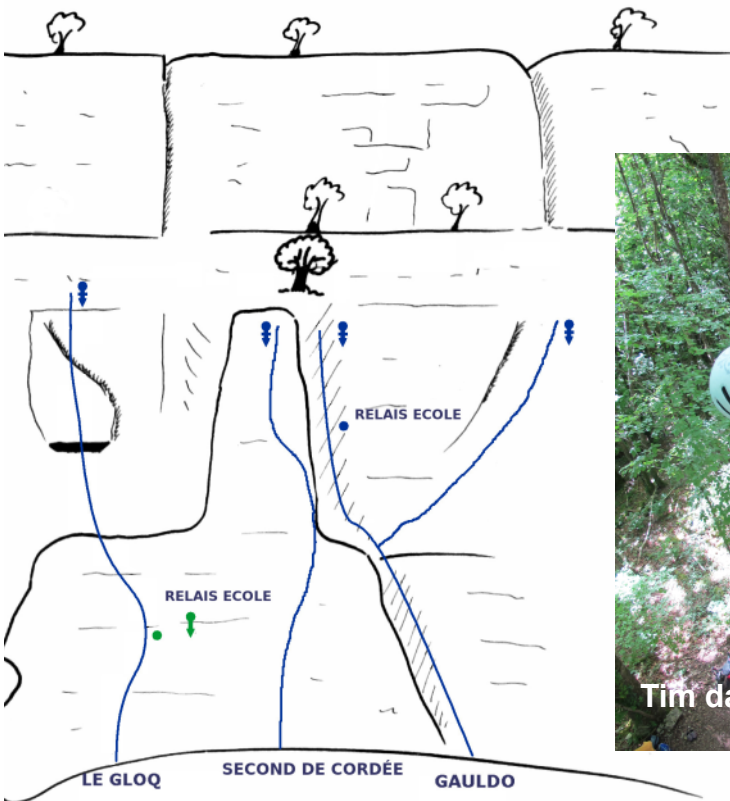
Style plutôt athlétique.

BABAWAWA

20 m - 9 dégaines

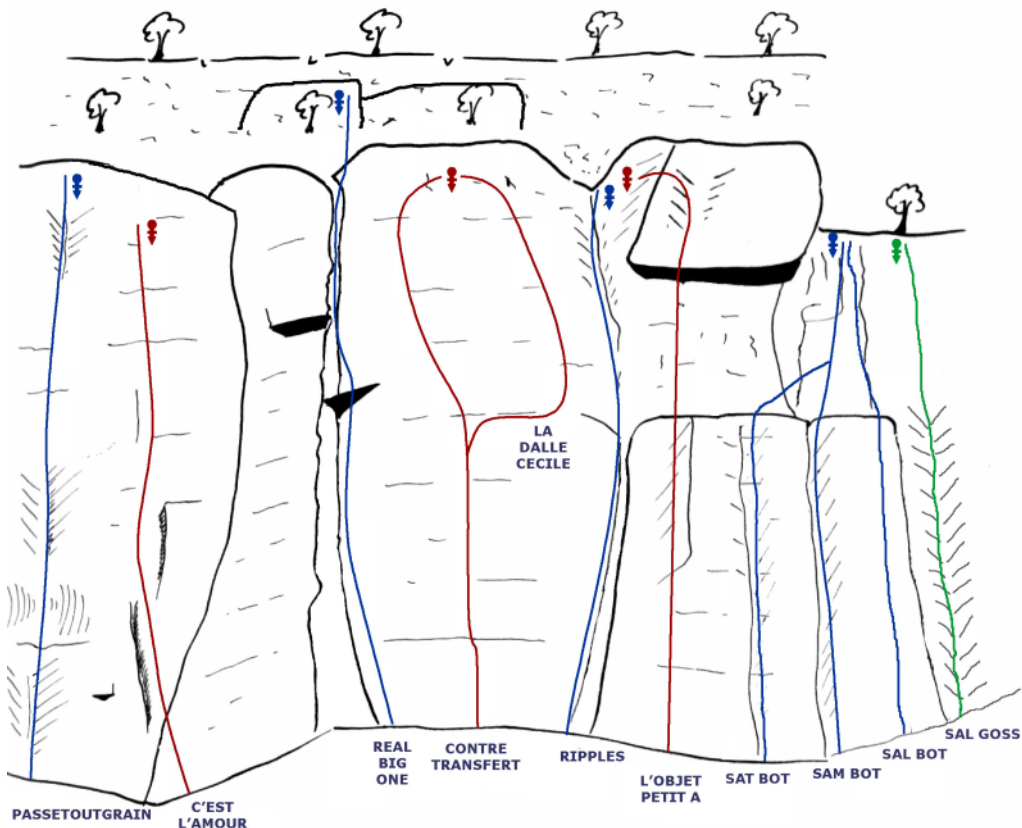
5c

Jolie voie, plus facile que LA RONCE, avec une sortie surplombante bombée sur la droite.



Tim dans C'EST L'AMOUR

- | | | |
|--|--------------------------|------------|
| LE GLOQ | <i>15 m - 4 dégaines</i> | 5b |
| Voie qui demande de la réflexion au départ. | | |
| SECOND DE CORDÉE | <i>15 m - 4 dégaines</i> | 5b+ |
| Chemine admirablement entre dièdre et écaille | | |
| GAULDO...RAK | <i>15 m - 5 dégaines</i> | 5a+ |
| Petit dièdre demandant de bons placements. Deux sorties possibles, à gauche dans le dièdre ou à droite avec l'écaille. | | |
| PASSETOUTGRAIN | <i>10 m - 5 dégaines</i> | 5b |
| Départ un peu difficile. Le reste est beaucoup plus facile. | | |
| C'EST L'AMOUR | <i>10 m - 5 dégaines</i> | 6a |
| Athlétique dans l'ensemble. Continuité. Sortie fine sur la gauche. | | |
| REAL BIG ONE | <i>15 m - 5 dégaines</i> | 5b+ |
| Très belle fissure. On peut s'y coincer mais ce n'est pas forcément la meilleure solution. | | |
| CONTRE TRANSFERT | <i>10 m - 6 dégaines</i> | 6c |
| Départ commun avec La dalle cécile. Passage à doigts. | | |



LA DALLE CÉCILE

10 m - 6 dégaines

6b

Des passages techniques avec de la continuité. Escalade esthétique sur du rocher excellent.

RIPPLES

10 m - 5 dégaines

5b+

Belle petite voie. 5c pour ceux qui détestent le Dülfer patiné.

L'OBJET PETIT A

10 m - 4 dégaines

6c+

La couenne dans toute sa splendeur. Ne pas se laisser tenter par la facilité, rester bien à droite dans la dalle.

SAT BOT

10 m - 5 dégaines

5b

Départ athlétique pour le niveau. La suite n'est pas gagnée.

SAM BOT

10 m - 5 dégaines

5b+

Départ athlétique mais prisu. Sortie inconfortable sous le toit.

SAL BOT

10 m - 4 dégaines

5a+

Jolie ligne dans un pilier.

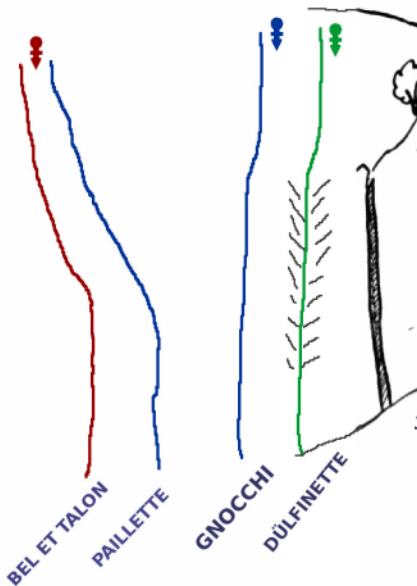
SAL GOSS

10 m - 4 dégaines

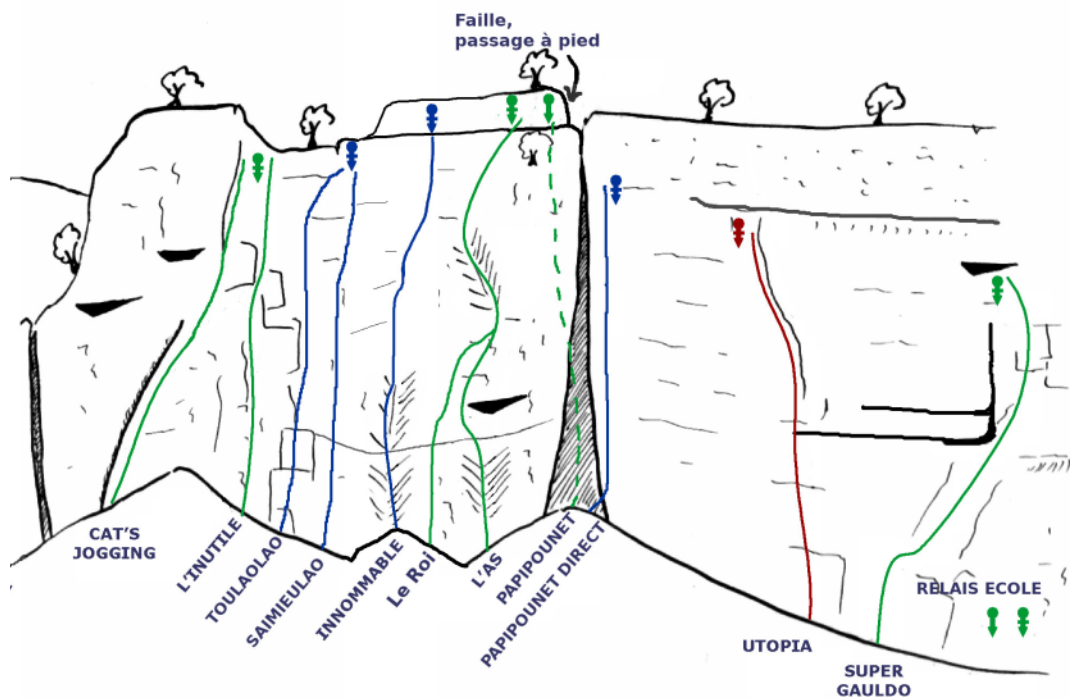
4b

Piquer les trois premiers points de la voie de gauche avant de finir en mode ramonage dans la cheminée.

GRANDES FALAISEST



BEL ET TALON	7 m - 4 dégaines	6a
Dalle légèrement surplombante à embrasser.		
PAILLETTE	8 m - 4 dégaines	5a
Un petit dièdre rond. Le suivant est couché et facile.		
GNOCCHI	8m - 3 dégaines	5b+
Fissure technique (coincement de genou) verticale à bras.		
DÜLFINETTE	8 m - 3 dégaines	4c
Joli Dülfer au début avec un passage délicat et un final tranquille.		
CAT'S JOGGING	9 m - 4 dégaines	4a
Joli départ pour une Dülfer facile.		
L'INUTILE	9 m - 4 dégaines	3a
Voie d'initiation très rassurante.		
TOULAOLAO	8 m - 4 dégaines	5b
Voie d'initiation légèrement déversante d'un style assez varié.		
SAIMIEULAO	8 m - 3 dégaines	5b+
Faux Dülfer et dalle fine avec des rétas sur deux bombés.		



INNOMMABLE

15 m - 6 dégaines

5a

Voie d'initiation pour le Dülfer sur belle fissure verticale. Sortie du dièdre par un bombé facile.

LE ROI

15 m - 5 dégaines

4a+

Sortie commune avec L'AS. Départ en fissure-dalle.

L'AS

15 m - 5 dégaines

3c

Escalade variée sur de bonnes marches. Relais caché en haut à droite.

PAPIPOUNET

15 m - 3 dégaines

3a

Escalade verticale dans une faille style spéléologie. La descente en moulinette est déconseillée car inconfortable. Assurage possible par le haut.

PAPIPOUNET DIRECT

10 m - 3 dégaines

5a

Petite cheminée pas si facile à la sortie. Attention à la Tyrolienne.

UTOPIA

15 m - 5 dégaines

6a

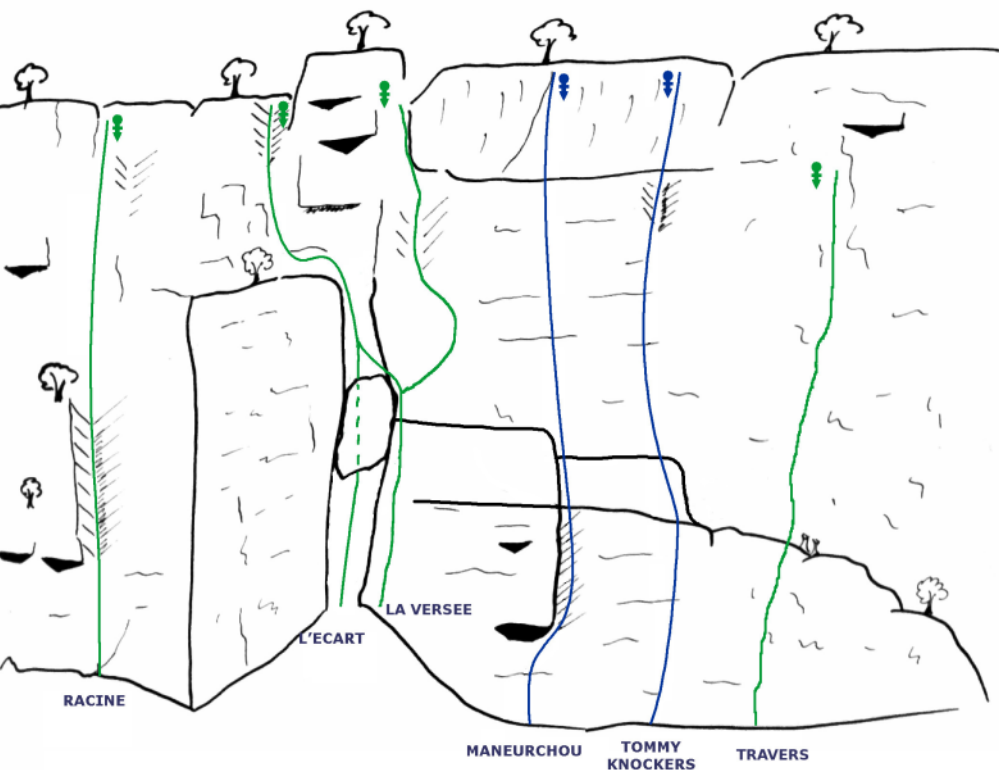
De la raideur et un peu de continuité.

SUPER GAULDO

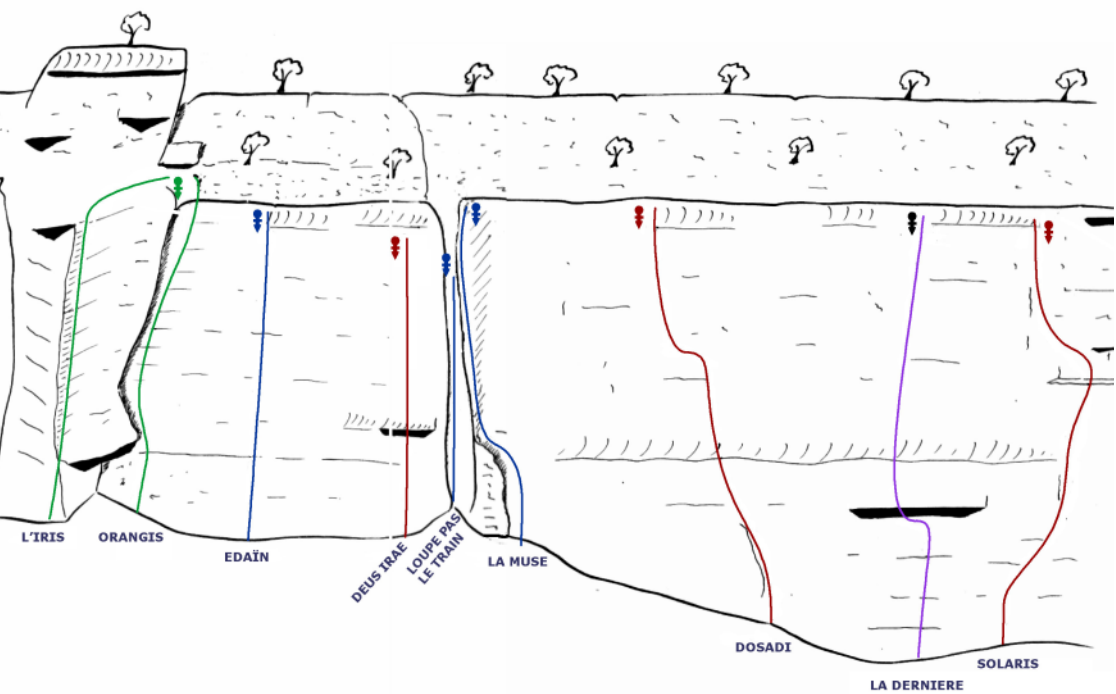
15 m - 4 dégaines

4c

Escalade en ascendance vers la droite, un peu de gaz.



- RACINE** *15 m - 8 dégaines* 4b
 Petit dièdre un peu végétal.
- L'ÉCART** *15 m - 6 dégaines* 3c
 Initiation à l'escalade intérieure. Passage à l'intérieur de la faille.
- LA VERSÉE** *15 m - 7 dégaines* 4b
 Départ en dalle-cheminée suivie de deux dièdres. Sortie possible par l'ÉCART.
- MANEURCHOU** *15 m - 5 dégaines* 5b
 Départ athlétique, sortie aérienne.
- LES TOMMY KNOCKERS** *15 m - 4 dégaines* 5c+
 Exploite une belle petite dalle au départ.
- TRAVERS** *13 m - 5 dégaines* 4c
 Départ en dièdre suivi de gradins ronds et faciles.




L'IRIS	<i>15 m - 3 dégaines</i>	4b
Grosse fissure, mais en fait il vaut mieux utiliser la dalle.		
ORANGIS	<i>10 m - 4 dégaines</i>	4c
Courte dalle très verticale.		
EDAÏN	<i>10 m - 3 dégaines</i>	5c
Courte dalle très verticale.		
DEUS IRAE	<i>10 m - 4 dégaines</i>	6c
Escalade continue sur petites prises.		
LOUPE PAS LE TRAIN	<i>10 m - 4 dégaines</i>	5a
Une suite de dièdre, faille et dalle.		
LA MUSE	<i>12 m - 7 dégaines</i>	5b+
Fissure-cheminée athlétique.		
DOSADI	<i>15 m - 5 dégaines</i>	6a
Petite continuité et départ un peu déroutant.		
LA DERNIERE	<i>15 m - 6 dégaines</i>	7a
Beau mouvement esthétique pour passer le toit, mais attention, il faut de l'adhérence. A déconseiller par forte chaleur.		
SOLARIS	<i>15 m - 7 dégaines</i>	6b
Départ athlétique avec des blocages violents. Bon rocher.		

NOS ANCÊTRES LES TOPOS


1979 (170 voies)

1985 (220 voies)



1992 (235 voies)

2007 (246 voies)



2023 (285 voies)

UNE FALAISE CELA S'ÉQUIPE ...



La falaise est entretenue par des bénévoles enthousiastes. C'est grâce à leur travail que vous pouvez grimper sur des voies propres et bien équipées. Merci de respecter leur travail.



on purge



on brosse



on perce



on essuie




on met le machin



on met le truc



un peu de peinture



c'est prêt!



attention ça tache!

Statistiques

	Nombre	Déniv
Niveau 3	23	199 m
Niveau 4	47	545 m
Niveau 5	91	1311 m
Niveau 6	106	2036 m
Niveau 7	18	403 m
Niveau 8	1	27 m
<i>Total</i>	286	4521 m

